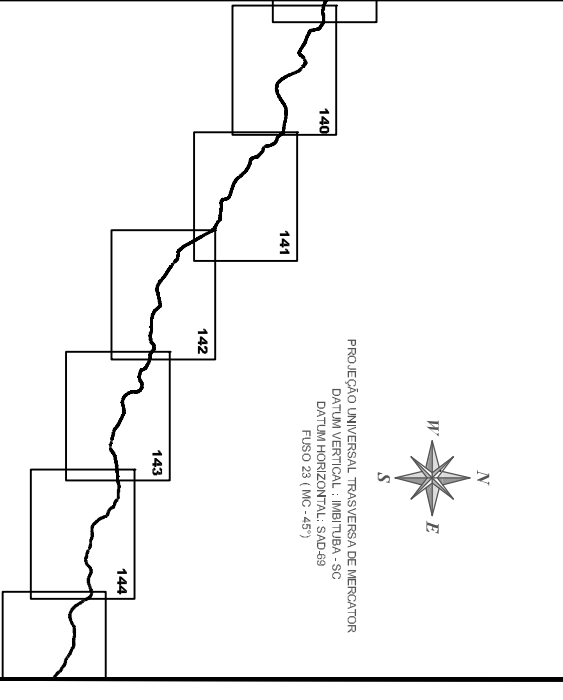







Articulação



PROJEÇÃO UNIVERSAL, TRANSVERSA DE ALICATOR  
 DISTORÇÃO VERTICAL - INDETERMINADA - S/C  
 DISTORÇÃO HORIZONTAL - S/C  
 FUSO 23 (MC - 45°)

Legenda:

-  Diretriz do Poliduto
-  Limite 265,72 m
-  Marco de Km
-  Válvula
-  Limite de Município



**PETROBRAS - Petróleo Brasileiro S.A.**

POLIDUTO - UBERABA - PAULÍNIA - TAUBATÉ

MAPEAMENTO DO TRAÇADO

MUNICÍPIO DE PAULÍNIA - Km 427 ao Km 430

Escala 1:10.000

ABRIL/2009