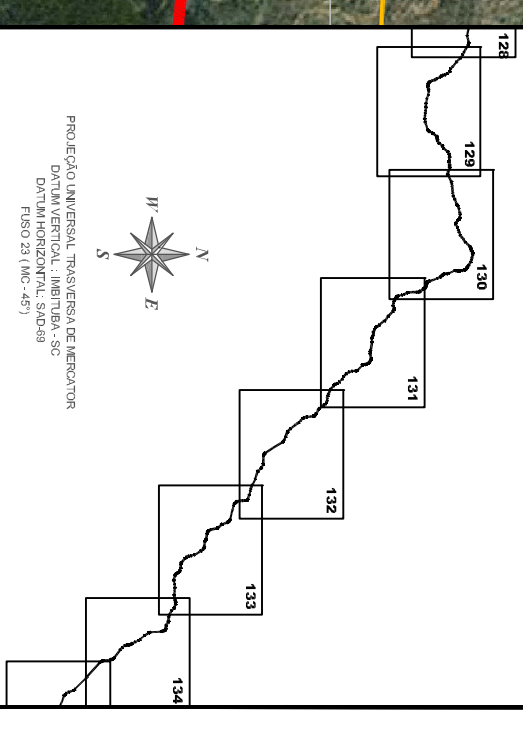






Articulação



PROJEÇÃO UNIVERSAL TRANSVERSA DE MERIDIANOS
 DATUM VERTICAL : IBERUTIBA - SC
 DATUM HORIZONTAL : SADO 69
 FUSO 23 (MG - 45°)

Legenda:

-  Diretriz do Poliduto
-  Limite 265,72 m
-  Marco de Km
-  Válvula



PETROBRAS - Petróleo Brasileiro S.A.
 POLIDUTO - UBERABA - PAULINIA - TAUBATÉ

MAPEAMENTO DO TRAÇADO

MUNICÍPIO DE PAULINIA - Km 382 ao Km 384

Escala 1:10.000

ABRIL/2009