
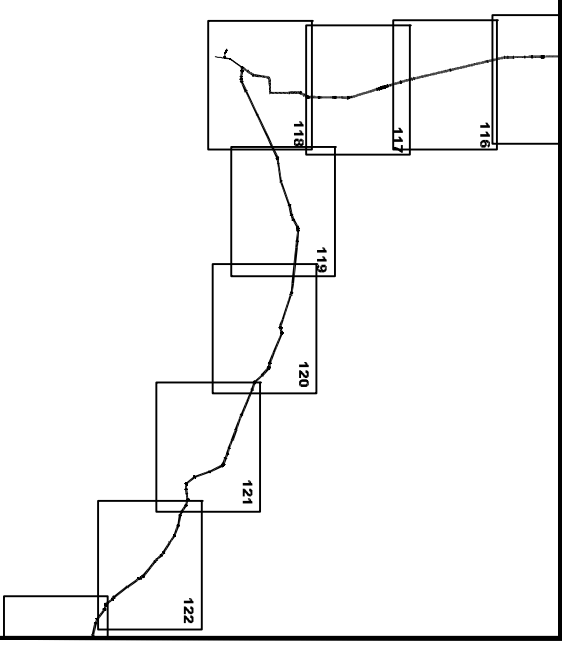







Articulação



PROJEÇÃO UNIVERSAL TRANSVERSA DE MERCATOR
 DATUM VERTICAL : IBERUTIBA - SC
 DATUM HORIZONTAL : SADO89
 FUSO 23 (WGS - 45°)

Legenda:

-  Diretriz do Poliduto
-  Limite 265,72 m
-  Marco de Km
-  Válvula
-  Limite de Município



PETROBRAS - Petróleo Brasileiro S.A.
 POLIDUTO - UBERABA - PAULÍNIA - TAUBATÉ

MAPEAMENTO DO TRAÇADO

MUNICÍPIO DE PAULÍNIA - Km 346 ao Km 348

Escala 1:10.000

ABRIL/2009

