






PROJEÇÃO UNIVERSAL TRANSVERSA DE MERCATOR
 DATUM VERTICAL : IBERITIBA - SC
 DATUM HORIZONTAL : SAD-89
 FUSO 23 (WGS - 45°)

Legenda:

-  Diretriz do Poliduto
-  Limite 243,52 m
-  Limite 265,72 m
-  Marco de Km
-  Válvula



PETROBRAS - Petróleo Brasileiro S.A.
 POLIDUTO - UBERABA - PAULINIA - TAUBATÉ

MAPEAMENTO DO TRAÇADO

MUNICÍPIO DE PAULINIA - Km 341 ao Km 345

Escala 1:10.000

ABRIL/2009