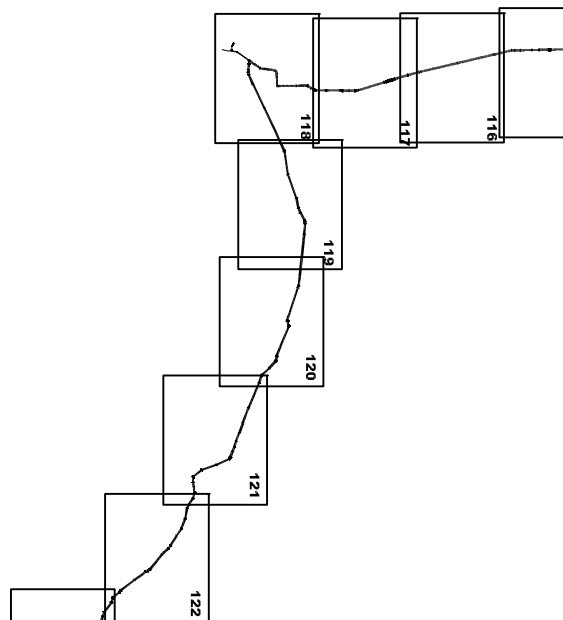






**Articulação**



PROJEÇÃO UNIVERSAL TRANSVERSA DE MERCATOR  
 DATUM VERTICAL : IBERITIBA - SC  
 DATUM HORIZONTAL : SIRD-89  
 FUSO 23 (M.C. -45°)

**Legenda:**

-  Diretriz do Poliduto
-  Limite 243,52 m
-  Marco de Km
-  Válvula
-  Limite de Município



**PETROBRAS - Petróleo Brasileiro S.A.**  
 POLIDUTO - UBERABA - PAULÍNIA - TAUBATÉ

**MAPEAMENTO DO TRAÇADO**

MUNICÍPIO DE COSMÓPOLIS - Km 338 ao Km 338  
 MUNICÍPIO DE PAULÍNIA - Km 339 ao Km 340

Escala 1:10.000

ABRIL/2009