






Legenda:

-  Diretriz do Poliduto
-  Limite 243,52 m
-  Marco de Km
-  Válvula
-  Limite de Município



**PETROBRAS - Petróleo Brasileiro S.A.**  
 POLIDUTO - UBERABA - PAULÍNIA - TAUBATÉ

MAPEAMENTO DO TRAÇADO

MUNICÍPIO DE ENG.COELHO - Km 319 ao Km 319  
 MUNICÍPIO DE A. NOGUEIRA - Km 320 ao Km 321

Escala 1:10.000

ABRIL/2009