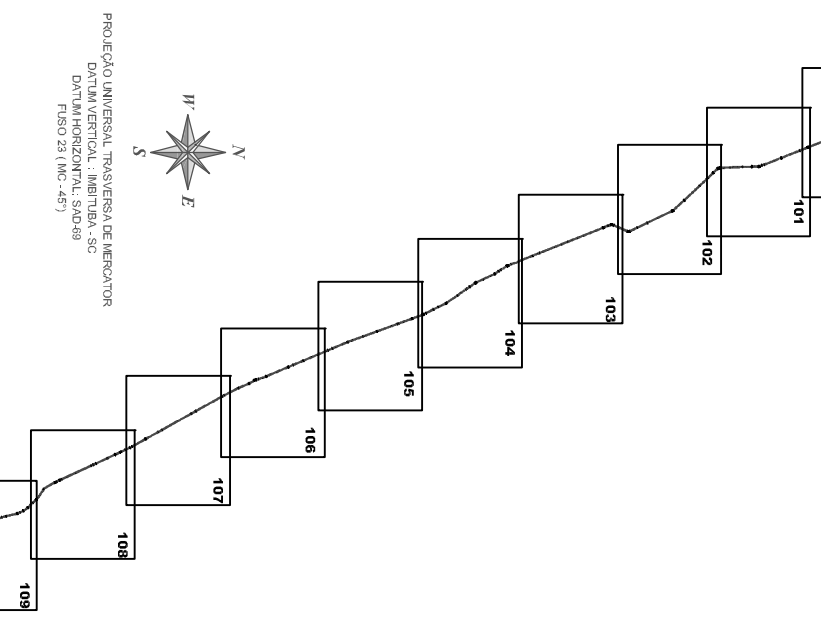







Articulação



Legenda:

-  Diretriz do Poliduto
-  Limite 243,52 m
-  Marco de Km
-  Válvula
-  Limite do Município



PETROBRAS - Petróleo Brasileiro S.A.
POLIDUTO - UBERABA - PAULÍNIA - TAUBATÉ

MAPEAMENTO DO TRAÇADO

MUNICÍPIO DE P.FERREIRA - Km 308 ao Km 310

Escala 1:10.000 ABRIL/2009