
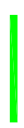





Legenda:

-  Diretriz do Poliduto
-  Limite 224,67 m
-  Marco de Km
-  Válvula
-  Limite de Município



PETROBRAS - Petróleo Brasileiro S.A.
POLIDUTO - UBERABA - PAULÍNIA - TAUBATÉ

MAPEAMENTO DO TRAÇADO

MUNICÍPIO DE ARAMINA - Km 24 ao Km 25
MUNICÍPIO DE ITUVERAVA - Km 25 ao Km 26

Escala 1:10.000

ABRIL/2009