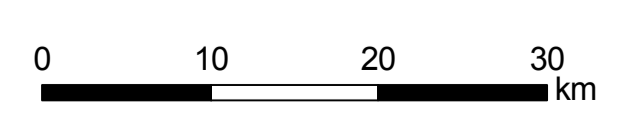

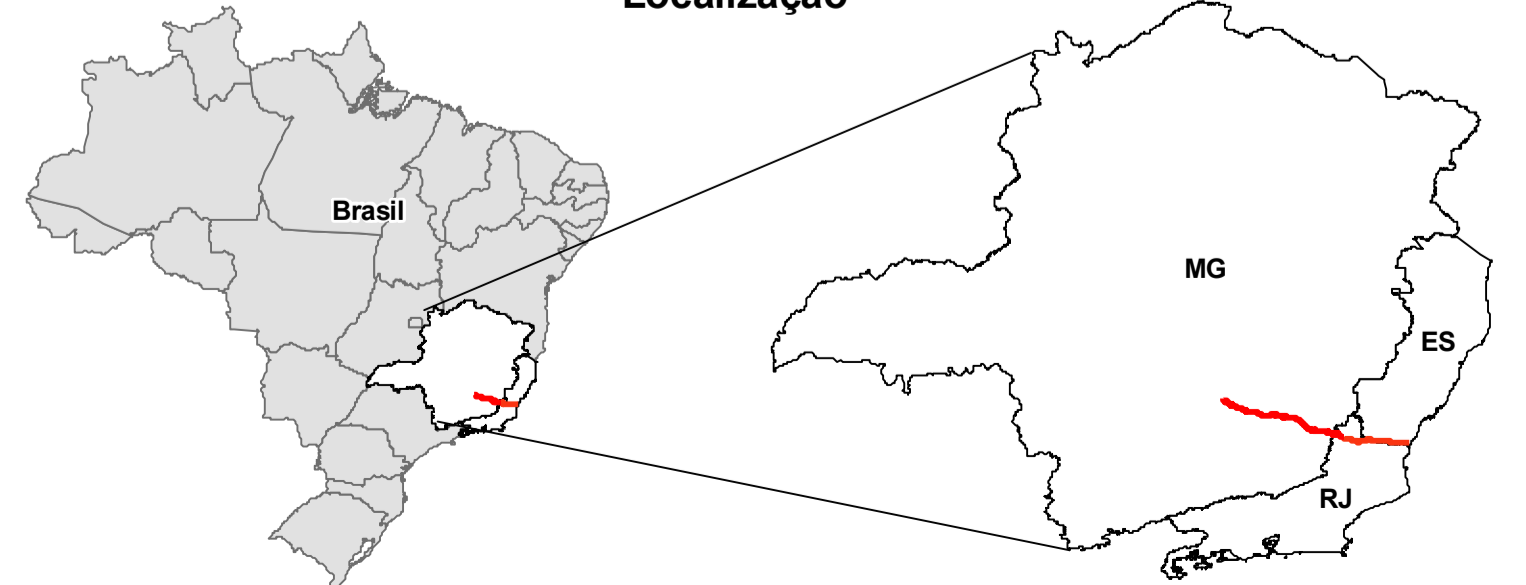


Convenções

- Área Diretamente Afetada (ADA)
- Limite de estado
- Limite dos Municípios
- Domínios / Subdomínios Hidrogeológicos**
- Aluviões
- Depósitos Tipo Barreiras
- Depósitos Litorâneos
- Formações Cenozóicas Indiferenciadas
- Metassedimento/Metavulcânica
- xxxVulcânicaxxxx
- Cristalino



Localização



TÍTULO MAPA DE DOMÍNIOS / SUBDOMÍNIOS HIDROGEOLÓGICOS			
PROJETO MINERODUTO FERROUS CONGONHAS (MG) / PRESIDENTE KENNEDY (ES)			
EMPRESAS BRANDT CONSULTORIA BRANDT MEIO AMBIENTE LTDA		EMPREENDEDOR FERROUS FERROUS RESOURCES DO BRASIL LTDA	
TERRAVISION geotecnologia e geoinformação		Minas Gerais, Espírito Santo, Rio de Janeiro	DESENHO Nº —
ELABORAÇÃO Nilton Lima, Isabel Pires e Érica Biazzi		ESCALA 1:450.000	DATA Julho 2010
FONTE CPRM, 2007. Mapa de Domínios / Subdomínios Hidrogeológicos do Brasil. Ferrus, SRTM e IBGE		ARQUIVOS/SOFTWARE Hidrogeologia CPRM.mxd	PROJEÇÃO Geográfica SAD 69