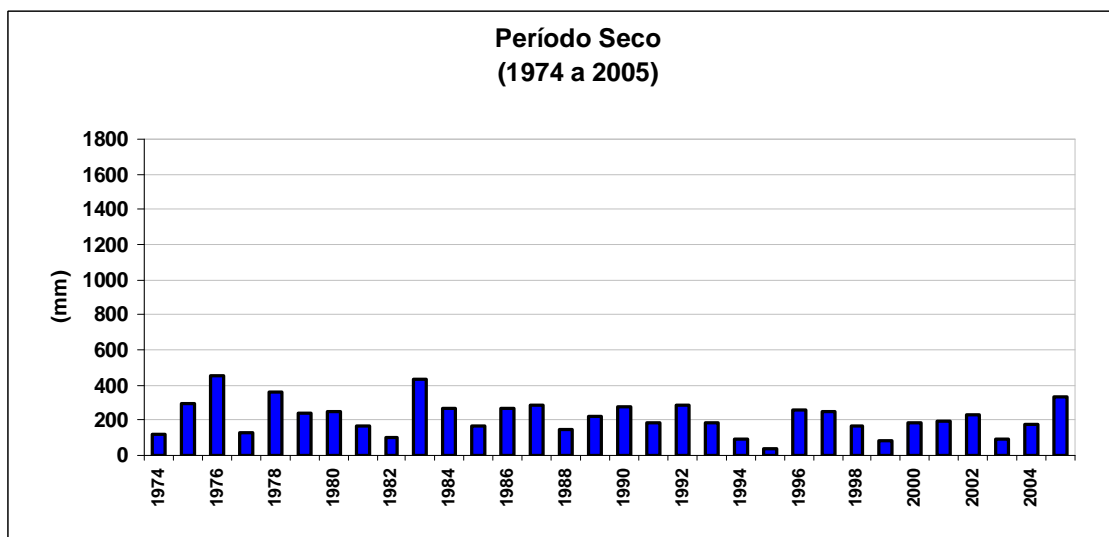
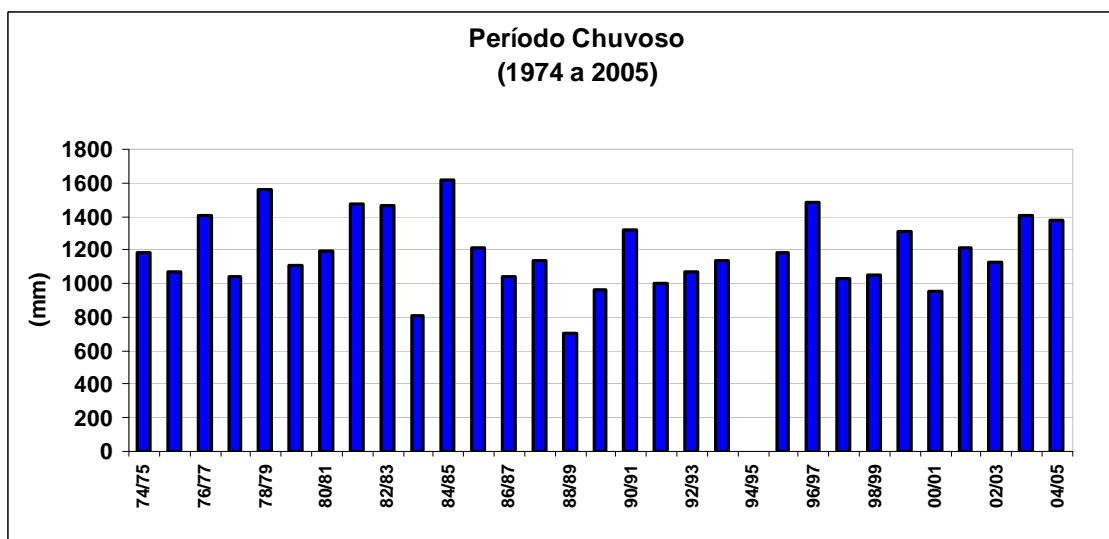


INVENTÁRIO DAS ESTAÇÕES PLUVIOMÉTRICAS LOCALIZADAS NOS MUNICÍPIOS DO TRAJETO “MINERODUTO FERROUS”

SISTEMA DE INFORMAÇÕES HIDROLÓGICAS – HIDROWEB / ANA

CODIGO:	2043013
MUNICÍPIO DE LOCALIZAÇÃO:	Congonhas
NOME DA ESTAÇÃO:	Congonhas - Linígrafo
LATITUDE / LONGITUDE:	-20' 31" / -43' 49"
RESPONSÁVEL / OPERADORA:	ANA - CPRM
PERÍODO TOTAL BANCO DE DADOS:	1941 a 2005

GRÁFICOS DE PRECIPITAÇÃO REGISTRADA (mm) – (PERÍODOS CHUVOSO E SECO)



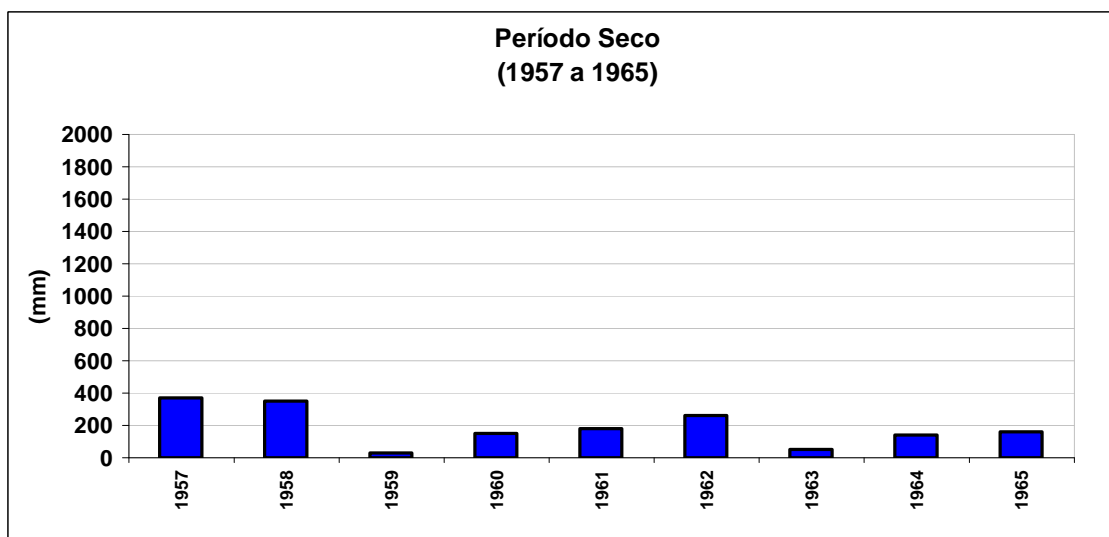
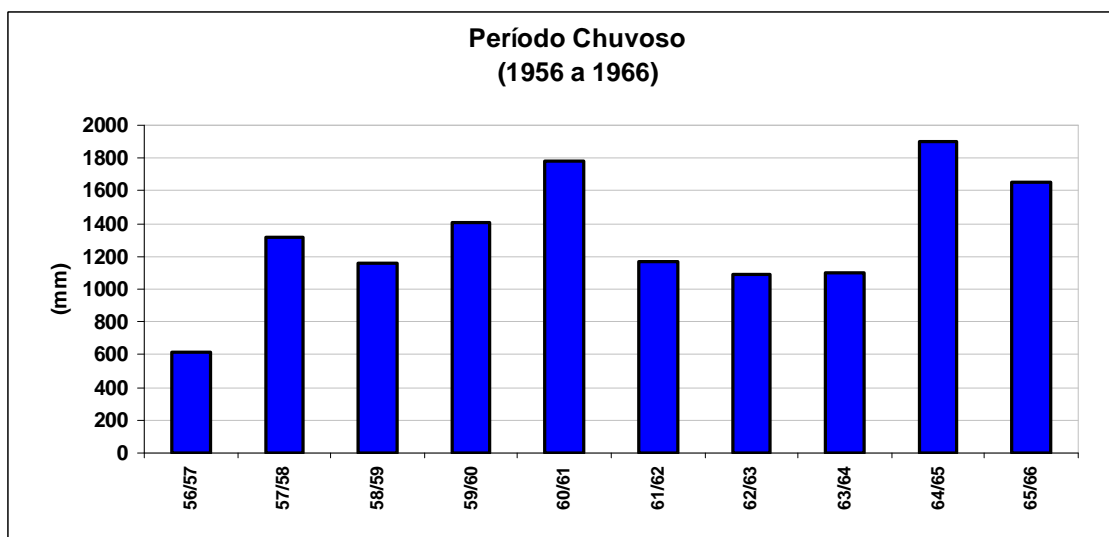
Nota: Conforme a característica climática da região de localização do mineroduto Ferrous, define-se como período chuvoso os meses compreendidos entre outubro a março e como período seco o intervalo entre abril e setembro de cada ano.

INVENTÁRIO DAS ESTAÇÕES PLUVIOMÉTRICAS LOCALIZADAS NOS MUNICÍPIOS DO TRAJETO “MINERODUTO FERROUS”

SISTEMA DE INFORMAÇÕES HIDROLÓGICAS – HIDROWEB / ANA

CODIGO:	2043031
MUNICÍPIO DE LOCALIZAÇÃO:	Congonhas
NOME DA ESTAÇÃO:	Casa de Pedra
LATITUDE / LONGITUDE:	-20' 00"/ -43' 00"
RESPONSÁVEL / OPERADORA:	DAEE - Desativada
PERÍODO TOTAL BANCO DE DADOS:	1956 a 1966

GRÁFICOS DE PRECIPITAÇÃO REGISTRADA (mm) – (PERÍODOS CHUVOSO E SECO)



Nota: Conforme a característica climática da região de localização do mineroduto Ferrous, define-se como período chuvoso os meses compreendidos entre outubro a março e como período seco o intervalo entre abril e setembro de cada ano.

INVENTÁRIO DAS ESTAÇÕES PLUVIOMÉTRICAS LOCALIZADAS NOS MUNICÍPIOS DO TRAJETO “MINERODUTO FERROUS”

SISTEMA DE INFORMAÇÕES HIDROLÓGICAS – HIDROWEB / ANA

CODIGO:	02043061
MUNICÍPIO DE LOCALIZAÇÃO:	Conselheiro Lafaiete
NOME DA ESTAÇÃO:	Conselheiro Lafaiete
LATITUDE / LONGITUDE:	-20' 40" / -43' 47"
RESPONSÁVEL / OPERADORA:	CEMIG
PERÍODO TOTAL BANCO DE DADOS:	Banco de dados indisponível - ANA

INVENTÁRIO DAS ESTAÇÕES PLUVIOMÉTRICAS LOCALIZADAS NOS MUNICÍPIOS DO TRAJETO “MINERODUTO FERROUS”

SISTEMA DE INFORMAÇÕES HIDROLÓGICAS – HIDROWEB / ANA

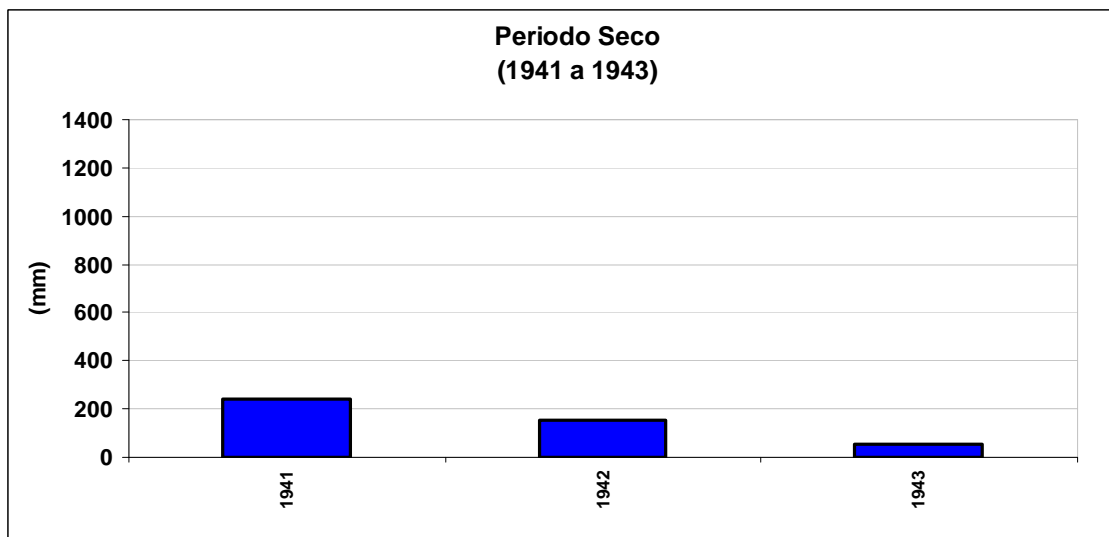
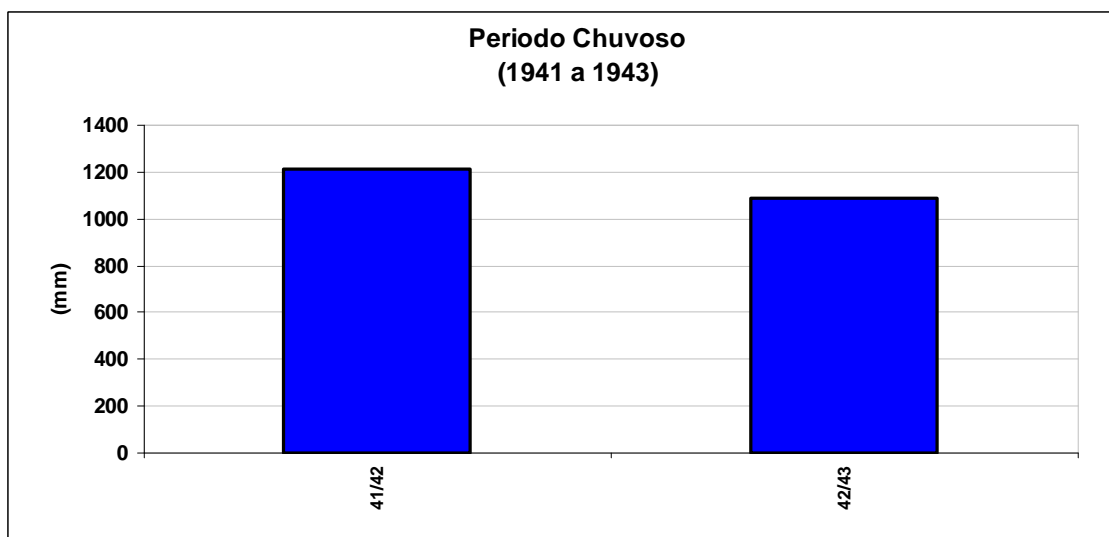
CODIGO:	02043064
MUNICÍPIO DE LOCALIZAÇÃO:	Conselheiro Lafaiete
NOME DA ESTAÇÃO:	SE Conselheiro Lafaiete
LATITUDE / LONGITUDE:	-20' 39" / -43' 49"
RESPONSÁVEL / OPERADORA:	CEMIG
PERÍODO TOTAL BANCO DE DADOS:	Banco de dados indisponível - ANA

INVENTÁRIO DAS ESTAÇÕES PLUVIOMÉTRICAS LOCALIZADAS NOS MUNICÍPIOS DO TRAJETO “MINERODUTO FERROUS”

SISTEMA DE INFORMAÇÕES HIDROLÓGICAS – HIDROWEB / ANA

CODIGO:	2043001
MUNICÍPIO DE LOCALIZAÇÃO:	Cristiano Otoni
NOME DA ESTAÇÃO:	Jurema
LATITUDE / LONGITUDE:	-20' 49" / -43' 51"
RESPONSÁVEL / OPERADORA:	ANA - Desativada
PERÍODO TOTAL BANCO DE DADOS:	1941 a 1943

GRÁFICOS DE PRECIPITAÇÃO REGISTRADA (mm) – (PERÍODOS CHUVOSO E SECO)



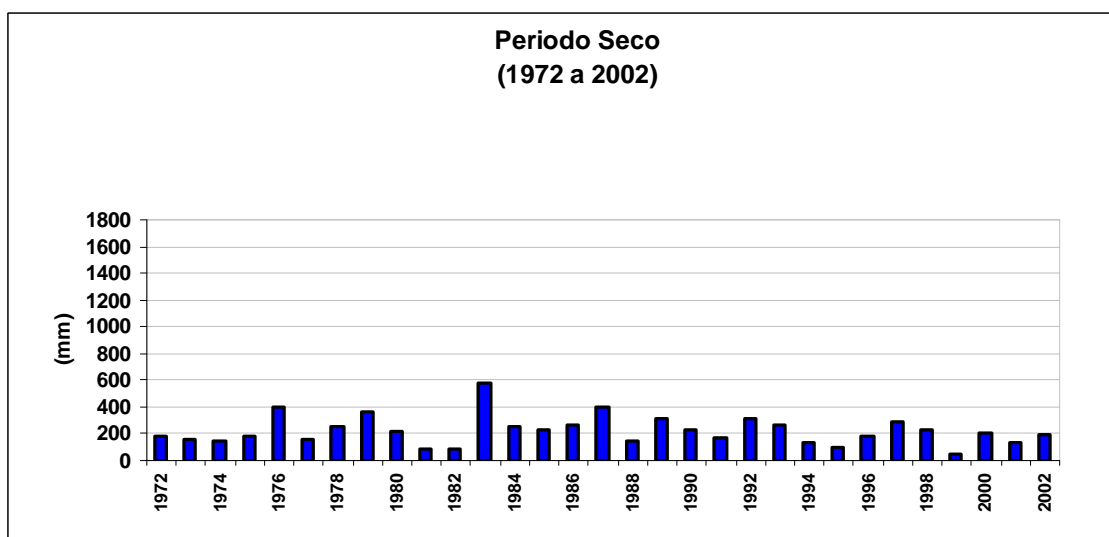
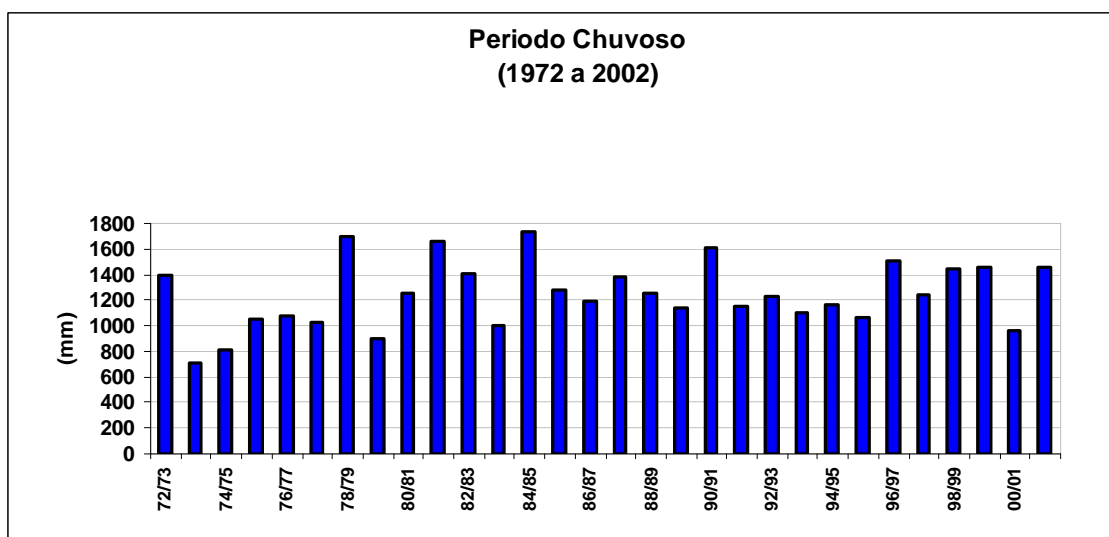
Nota: Conforme a característica climática da região de localização do mineroduto Ferrous, define-se como período chuvoso os meses compreendidos entre outubro a março e como período seco o intervalo entre abril e setembro de cada ano.

INVENTÁRIO DAS ESTAÇÕES PLUVIOMÉTRICAS LOCALIZADAS NOS MUNICÍPIOS DO TRAJETO “MINERODUTO FERROUS”

SISTEMA DE INFORMAÇÕES HIDROLÓGICAS – HIDROWEB / ANA

CODIGO:	2043010
MUNICÍPIO DE LOCALIZAÇÃO:	Piranga
NOME DA ESTAÇÃO:	Piranga
LATITUDE / LONGITUDE:	-20' 41" / -43' 17"
RESPONSÁVEL / OPERADORA:	ANA - CPRM
PERÍODO TOTAL BANCO DE DADOS:	1941 a 2005

GRÁFICOS DE PRECIPITAÇÃO REGISTRADA (mm) – (PERÍODOS CHUVOSO E SECO)



Nota: Conforme a característica climática da região de localização do mineroduto Ferrous, define-se como período chuvoso os meses compreendidos entre outubro a março e como período seco o intervalo entre abril e setembro de cada ano.

INVENTÁRIO DAS ESTAÇÕES PLUVIOMÉTRICAS LOCALIZADAS NOS MUNICÍPIOS DO TRAJETO “MINERODUTO FERROUS”

SISTEMA DE INFORMAÇÕES HIDROLÓGICAS – HIDROWEB / ANA

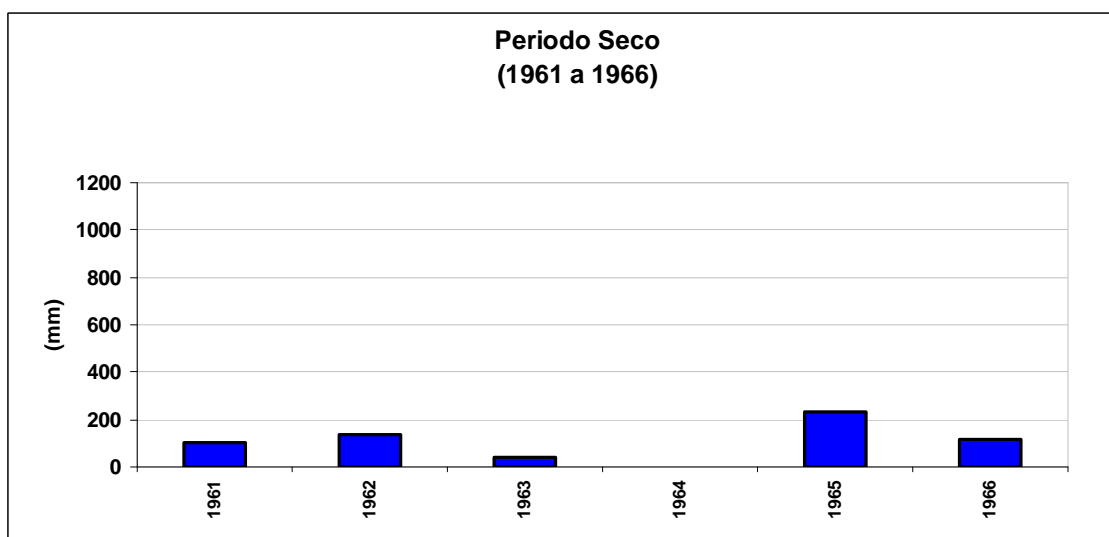
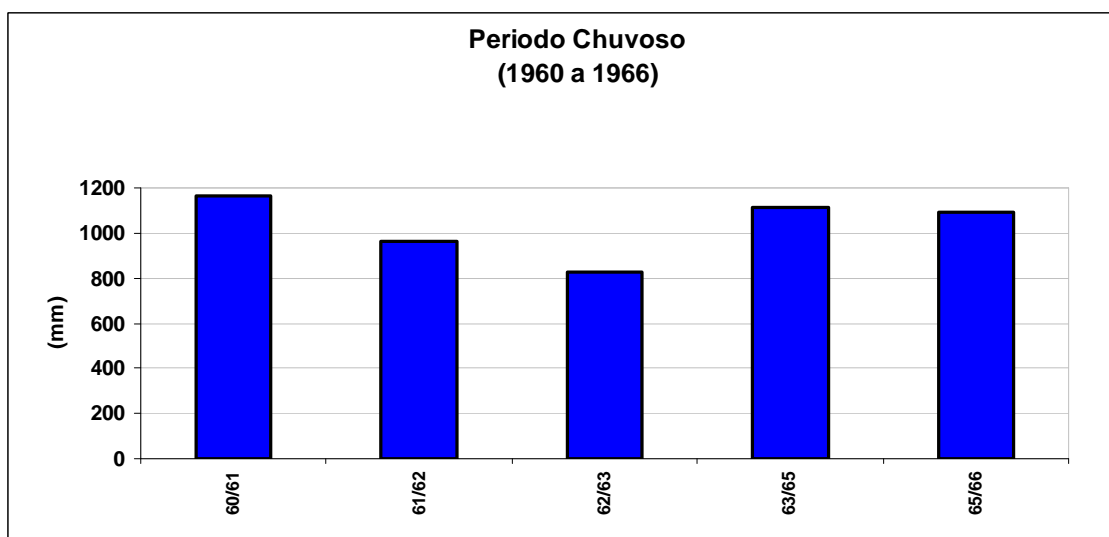
CODIGO:	02043067
MUNICÍPIO DE LOCALIZAÇÃO:	Piranga
NOME DA ESTAÇÃO:	PCH Brecha 4
LATITUDE / LONGITUDE:	-20' 41" / -43' 18"
RESPONSÁVEL / OPERADORA:	ALCAN
PERÍODO TOTAL BANCO DE DADOS:	Banco de dados indisponível - ANA

INVENTÁRIO DAS ESTAÇÕES PLUVIOMÉTRICAS LOCALIZADAS NOS MUNICÍPIOS DO TRAJETO “MINERODUTO FERROUS”

SISTEMA DE INFORMAÇÕES HIDROLÓGICAS – HIDROWEB / ANA

CODIGO:	2043035
MUNICÍPIO DE LOCALIZAÇÃO:	Presidente Bernardes
NOME DA ESTAÇÃO:	Presidente Bernardes
LATITUDE / LONGITUDE:	-20' 46" / -43' 11"
RESPONSÁVEL / OPERADORA:	DAEE MG - Desativada
PERÍODO TOTAL BANCO DE DADOS:	1960 a 1966 (Obs. Falha nos dados de 1964)

GRÁFICOS DE PRECIPITAÇÃO REGISTRADA (mm) – (PERÍODOS CHUVOSO E SECO)



Nota: Conforme a característica climática da região de localização do mineroduto Ferrous, define-se como período chuvoso os meses compreendidos entre outubro a março e como período seco o intervalo entre abril e setembro de cada ano.

INVENTÁRIO DAS ESTAÇÕES PLUVIOMÉTRICAS LOCALIZADAS NOS MUNICÍPIOS DO TRAJETO “MINERODUTO FERROUS”

SISTEMA DE INFORMAÇÕES HIDROLÓGICAS – HIDROWEB / ANA

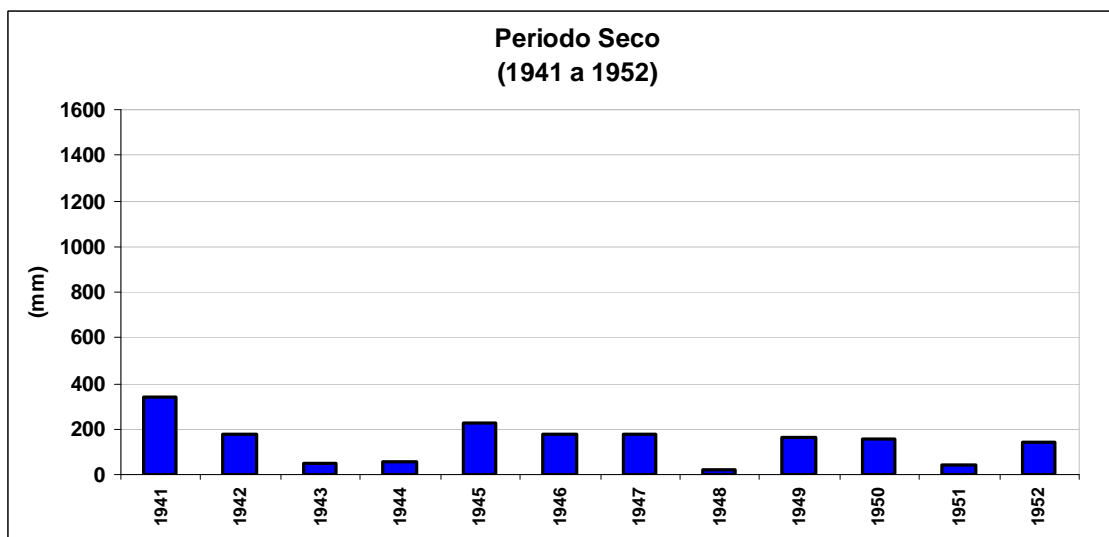
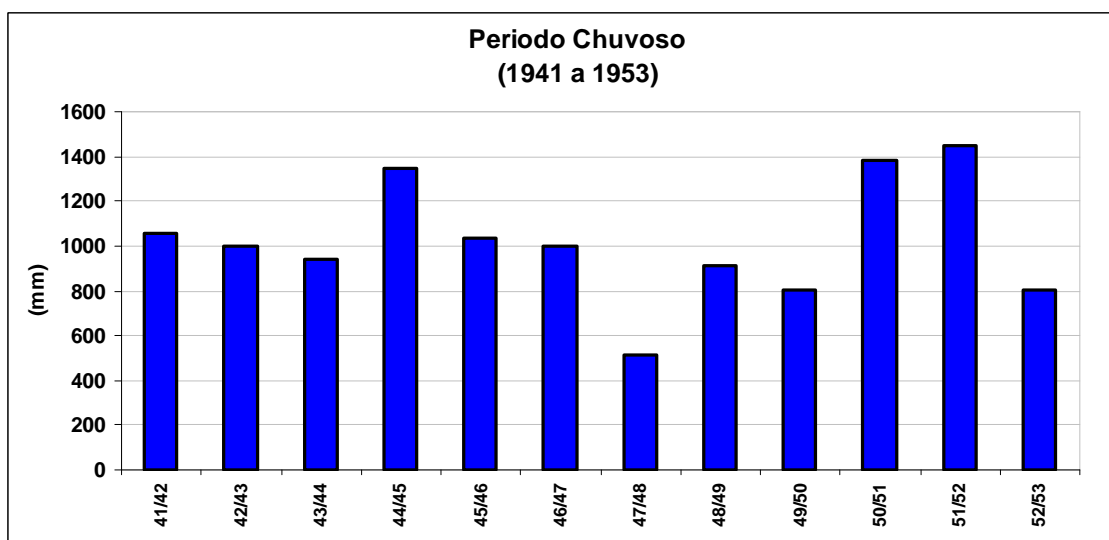
CODIGO:	2042006
MUNICÍPIO DE LOCALIZAÇÃO:	Paulo Cândido
NOME DA ESTAÇÃO:	Paulo Cândido
LATITUDE / LONGITUDE:	-20' 52" / -42' 58"
RESPONSÁVEL / OPERADORA:	ANA - Desativada
PERÍODO TOTAL BANCO DE DADOS:	1941 a 1942 (dados com falhas)

INVENTÁRIO DAS ESTAÇÕES PLUVIOMÉTRICAS LOCALIZADAS NOS MUNICÍPIOS DO TRAJETO “MINERODUTO FERROUS”

SISTEMA DE INFORMAÇÕES HIDROLÓGICAS – HIDROWEB / ANA

CODIGO:	02042004
MUNICÍPIO DE LOCALIZAÇÃO:	Viçosa
NOME DA ESTAÇÃO:	Viçosa
LATITUDE / LONGITUDE:	-20' 45" / -42' 53"
RESPONSÁVEL / OPERADORA:	ANA / Desativada
PERÍODO TOTAL BANCO DE DADOS:	1941 a 1953

GRÁFICOS DE PRECIPITAÇÃO REGISTRADA (mm) – (PERÍODOS CHUVOSO E SECO)



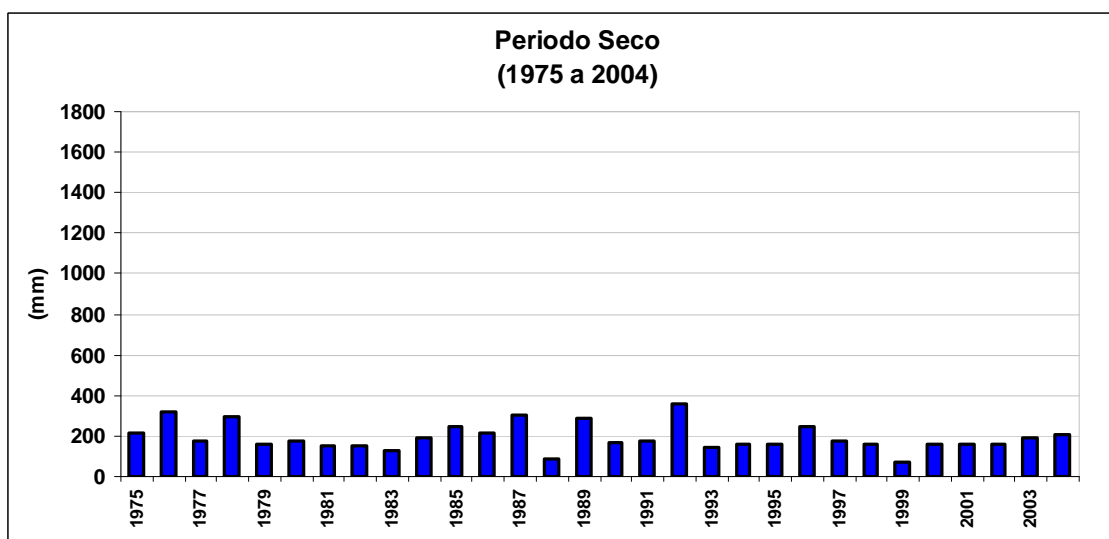
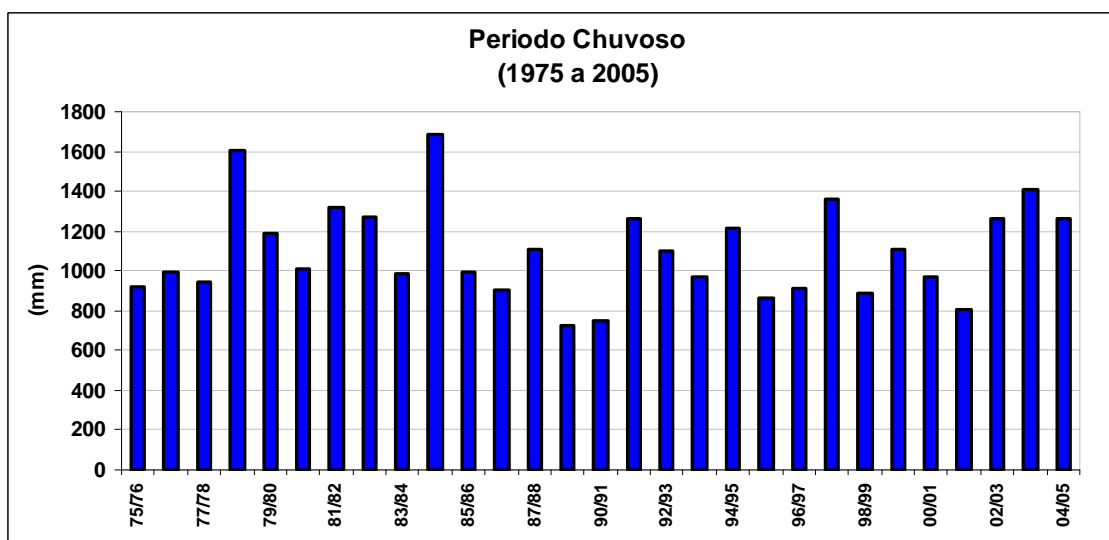
Nota: Conforme a característica climática da região de localização do mineroduto Ferrous, define-se como período chuvoso os meses compreendidos entre outubro a março e como período seco o intervalo entre abril e setembro de cada ano.

INVENTÁRIO DAS ESTAÇÕES PLUVIOMÉTRICAS LOCALIZADAS NOS MUNICÍPIOS DO TRAJETO “MINERODUTO FERROUS”

SISTEMA DE INFORMAÇÕES HIDROLÓGICAS – HIDROWEB / ANA

CODIGO:	02042015
MUNICÍPIO DE LOCALIZAÇÃO:	Viçosa
NOME DA ESTAÇÃO:	Seriquite
LATITUDE / LONGITUDE:	-20' 43" / -42' 55"
RESPONSÁVEL / OPERADORA:	ANA / Desativada
PERÍODO TOTAL BANCO DE DADOS:	1967 a 2005

GRÁFICOS DE PRECIPITAÇÃO REGISTRADA (mm) – (PERÍODOS CHUVOSO E SECO)



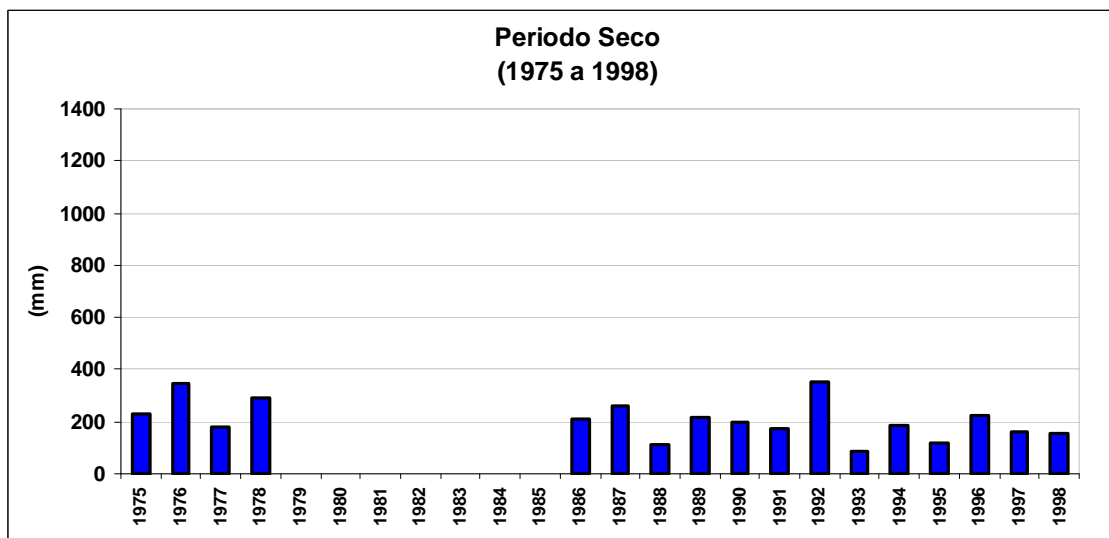
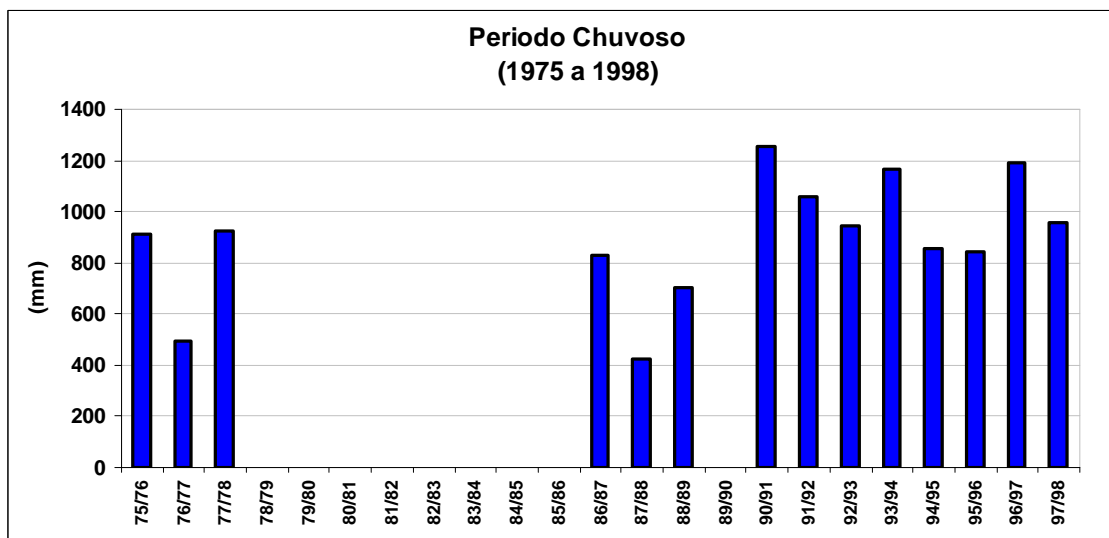
Nota: Conforme a característica climática da região de localização do mineroduto Ferrous, define-se como período chuvoso os meses compreendidos entre outubro a março e como período seco o intervalo entre abril e setembro de cada ano.

INVENTÁRIO DAS ESTAÇÕES PLUVIOMÉTRICAS LOCALIZADAS NOS MUNICÍPIOS DO TRAJETO “MINERODUTO FERROUS”

SISTEMA DE INFORMAÇÕES HIDROLÓGICAS – HIDROWEB / ANA

CODIGO:	02042024
MUNICÍPIO DE LOCALIZAÇÃO:	Viçosa
NOME DA ESTAÇÃO:	Viçosa
LATITUDE / LONGITUDE:	-20' 45" / -42' 51"
RESPONSÁVEL / OPERADORA:	INMET
PERÍODO TOTAL BANCO DE DADOS:	1920 a 1998 Obs: falhas nos dados entre 1978 e 1985

GRÁFICOS DE PRECIPITAÇÃO REGISTRADA (mm) – (PERÍODOS CHUVOSO E SECO)



INVENTÁRIO DAS ESTAÇÕES PLUVIOMÉTRICAS LOCALIZADAS NOS MUNICÍPIOS DO TRAJETO “MINERODUTO FERROUS”

SISTEMA DE INFORMAÇÕES HIDROLÓGICAS – HIDROWEB / ANA

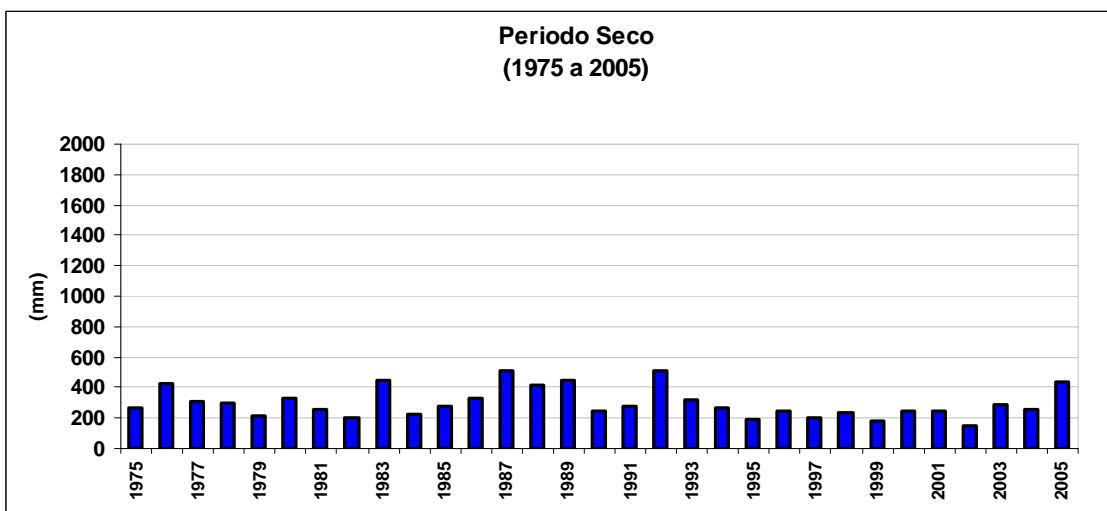
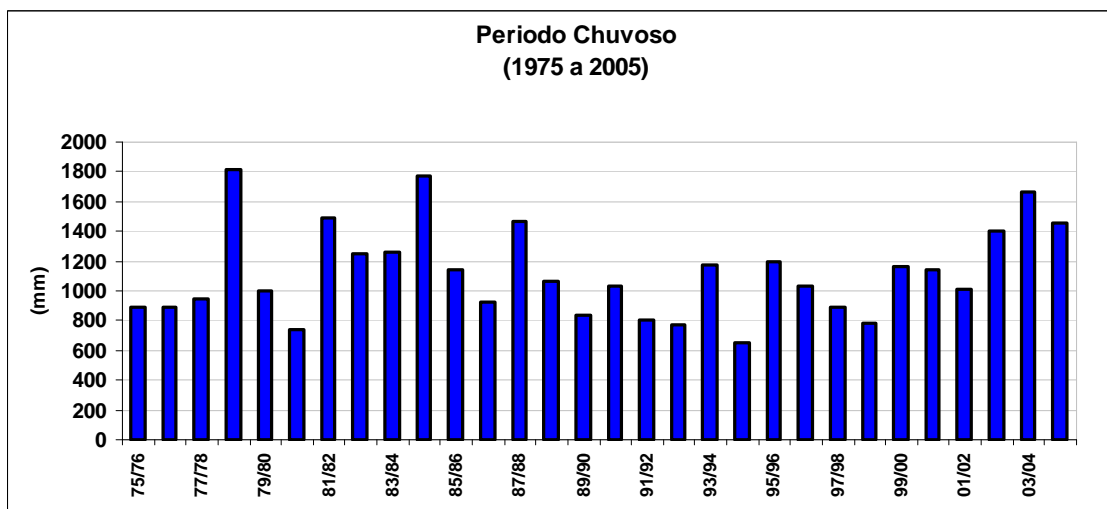
CODIGO:	02042040
MUNICÍPIO DE LOCALIZAÇÃO:	Viçosa
NOME DA ESTAÇÃO:	Fazenda Varginha
LATITUDE / LONGITUDE:	-20' 42" / -42' 59"
RESPONSÁVEL / OPERADORA:	ANA / CPRM
PERÍODO DO BANCO DE DADOS:	2008 a 2009

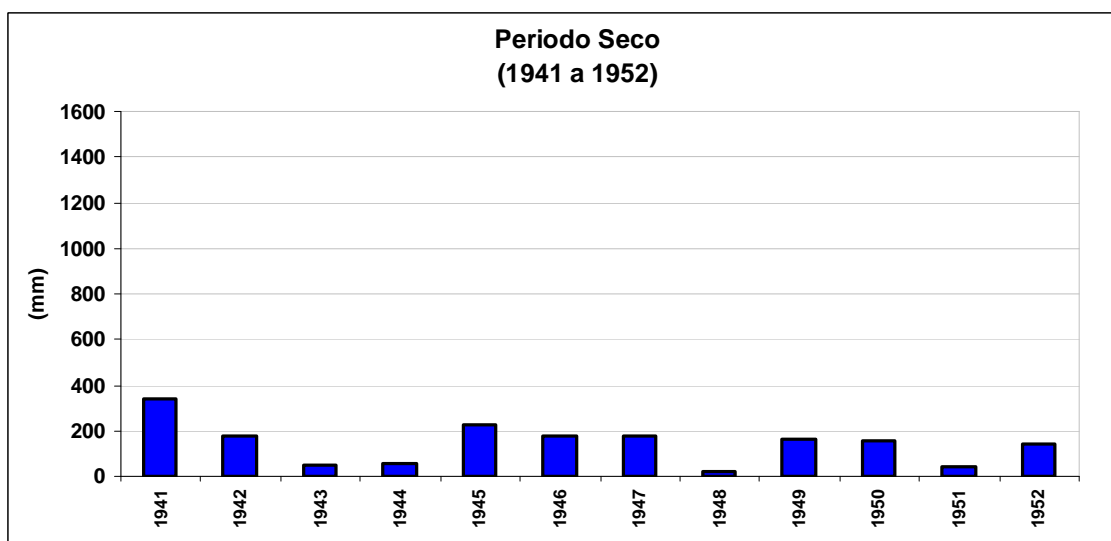
INVENTÁRIO DAS ESTAÇÕES PLUVIOMÉTRICAS LOCALIZADAS NOS MUNICÍPIOS DO TRAJETO “MINERODUTO FERROUS”

SISTEMA DE INFORMAÇÕES HIDROLÓGICAS – HIDROWEB / ANA

CODIGO:	02041046
MUNICÍPIO DE LOCALIZAÇÃO:	Natividade
NOME DA ESTAÇÃO:	Varre-Sai
LATITUDE / LONGITUDE:	-20' 55" / -41' 51"
RESPONSÁVEL / OPERADORA:	ANA / CPRM
PERÍODO TOTAL BANCO DE DADOS:	1975 a 2005

GRÁFICOS DE PRECIPITAÇÃO REGISTRADA (mm) – (PERÍODOS CHUVOSO E SECO)





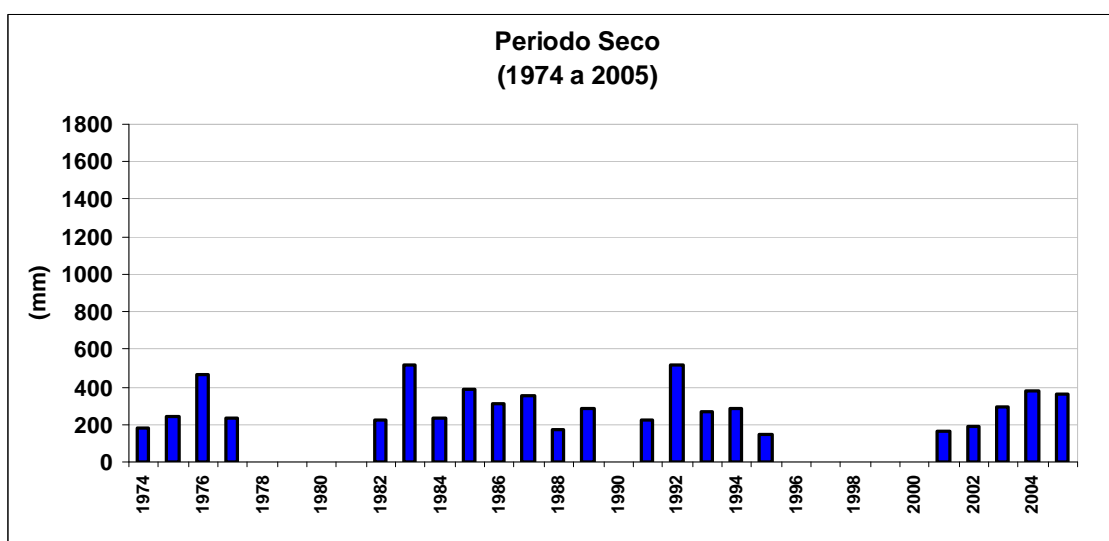
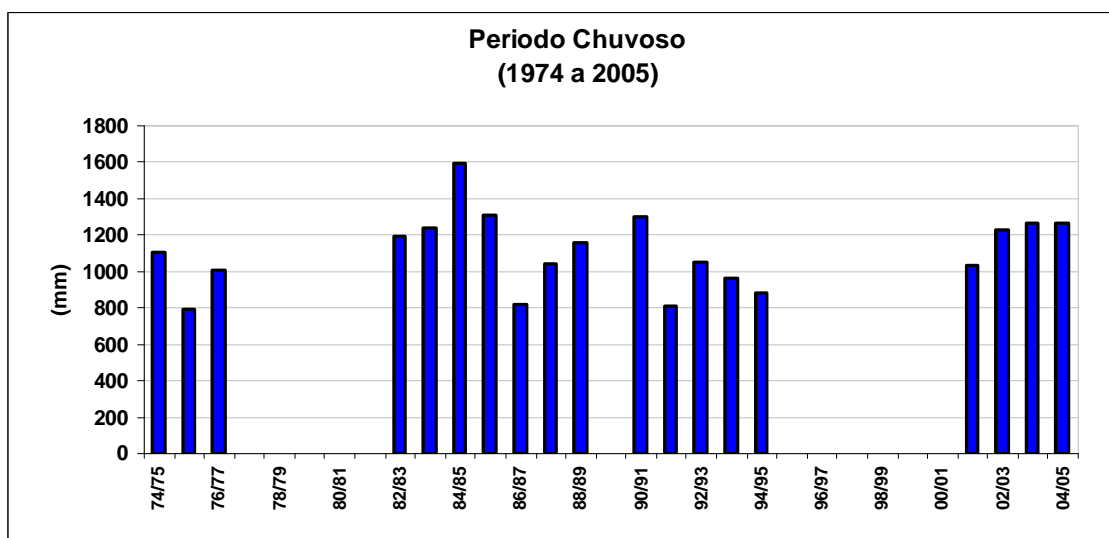
Nota: Conforme a característica climática da região de localização do mineroduto Ferrous, define-se como período chuvoso os meses compreendidos entre outubro a março e como período seco o intervalo entre abril e setembro de cada ano.

INVENTÁRIO DAS ESTAÇÕES PLUVIOMÉTRICAS LOCALIZADAS NOS MUNICÍPIOS DO TRAJETO “MINERODUTO FERROUS”

SISTEMA DE INFORMAÇÕES HIDROLÓGICAS – HIDROWEB / ANA

CODIGO:	2142004
MUNICÍPIO DE LOCALIZAÇÃO:	Muriaé
NOME DA ESTAÇÃO:	Fazenda Umbaúbas
LATITUDE / LONGITUDE:	-21' 3" / -42' 3"
RESPONSÁVEL / OPERADORA:	ANA - CPRM
PERÍODO TOTAL BANCO DE DADOS:	1943 a 2005 Obs: falhas nos dados 1978/82 e 1996/2001

GRÁFICOS DE PRECIPITAÇÃO REGISTRADA (mm) – (PERÍODOS CHUVOSO E SECO)



Nota: Conforme a característica climática da região de localização do mineroduto Ferrous, define-se como período chuvoso os meses compreendidos entre outubro a março e como período seco o intervalo entre abril e setembro de cada ano.

INVENTÁRIO DAS ESTAÇÕES PLUVIOMÉTRICAS LOCALIZADAS NOS MUNICÍPIOS DO TRAJETO “MINERODUTO FERROUS”

SISTEMA DE INFORMAÇÕES HIDROLÓGICAS – HIDROWEB / ANA

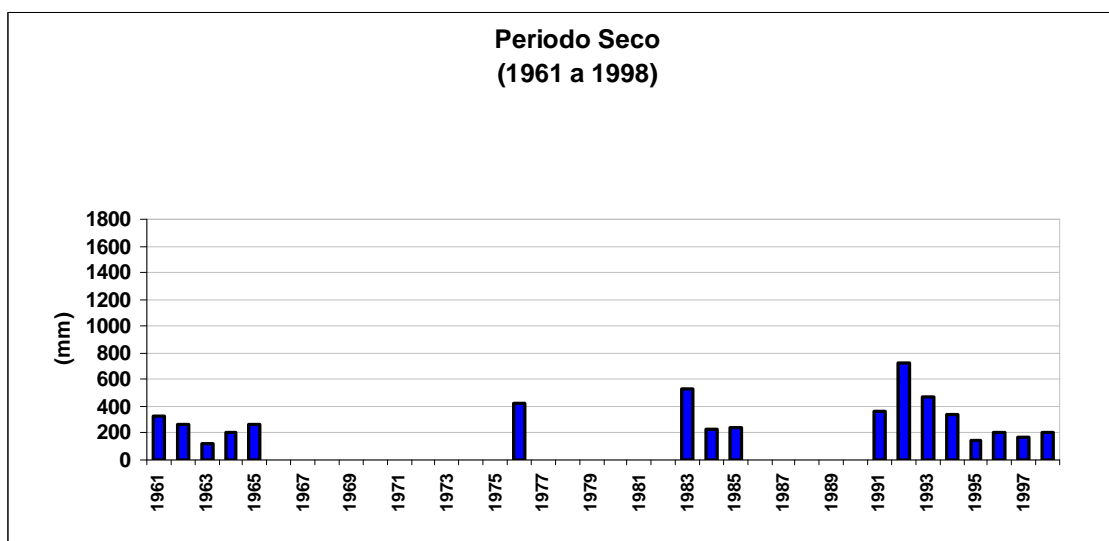
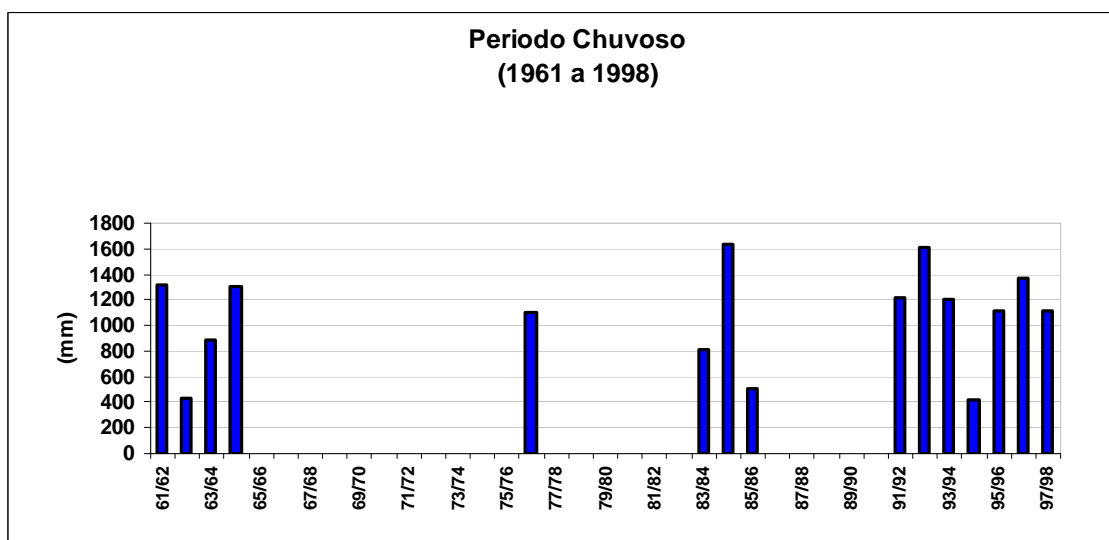
CODIGO:	02142005
MUNICÍPIO DE LOCALIZAÇÃO:	Muriaé
NOME DA ESTAÇÃO:	Muriaé
LATITUDE / LONGITUDE:	-21' 8" / -42' 21"
RESPONSÁVEL / OPERADORA:	ANA / desativada
PERÍODO TOTAL BANCO DE DADOS:	Banco de dados indisponível - ANA

INVENTÁRIO DAS ESTAÇÕES PLUVIOMÉTRICAS LOCALIZADAS NOS MUNICÍPIOS DO TRAJETO “MINERODUTO FERROUS”

SISTEMA DE INFORMAÇÕES HIDROLÓGICAS – HIDROWEB / ANA

CODIGO:	2142055
MUNICÍPIO DE LOCALIZAÇÃO:	Muriaé
NOME DA ESTAÇÃO:	Muriaé
LATITUDE / LONGITUDE:	-21' 8" / -42' 2"
RESPONSÁVEL / OPERADORA:	INMET
PERÍODO TOTAL BANCO DE DADOS:	1961 a 1998 Obs: falhas nos dados de 1963 a 1990

GRÁFICOS DE PRECIPITAÇÃO REGISTRADA (mm) – (PERÍODOS CHUVOSO E SECO)



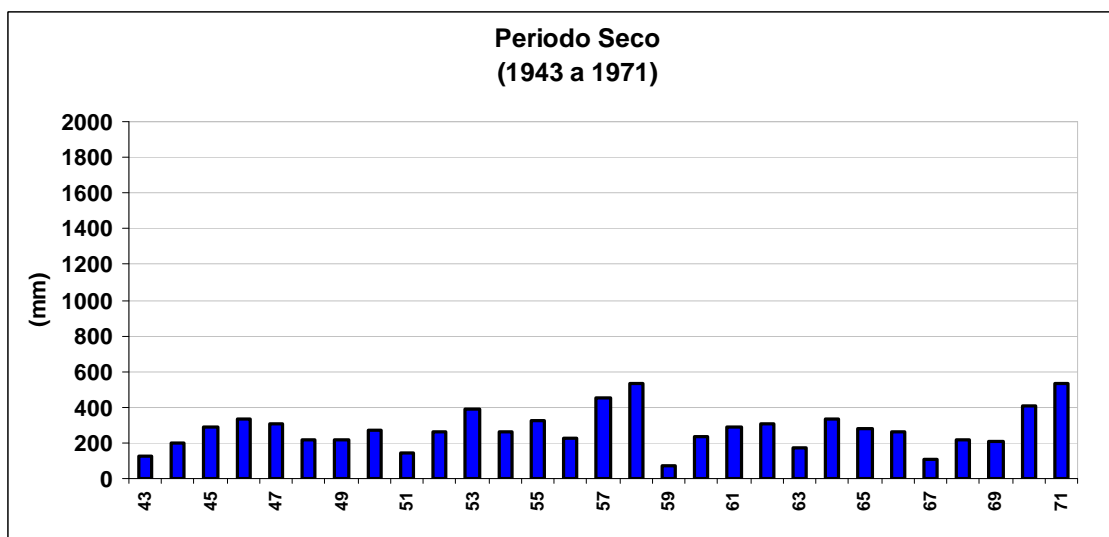
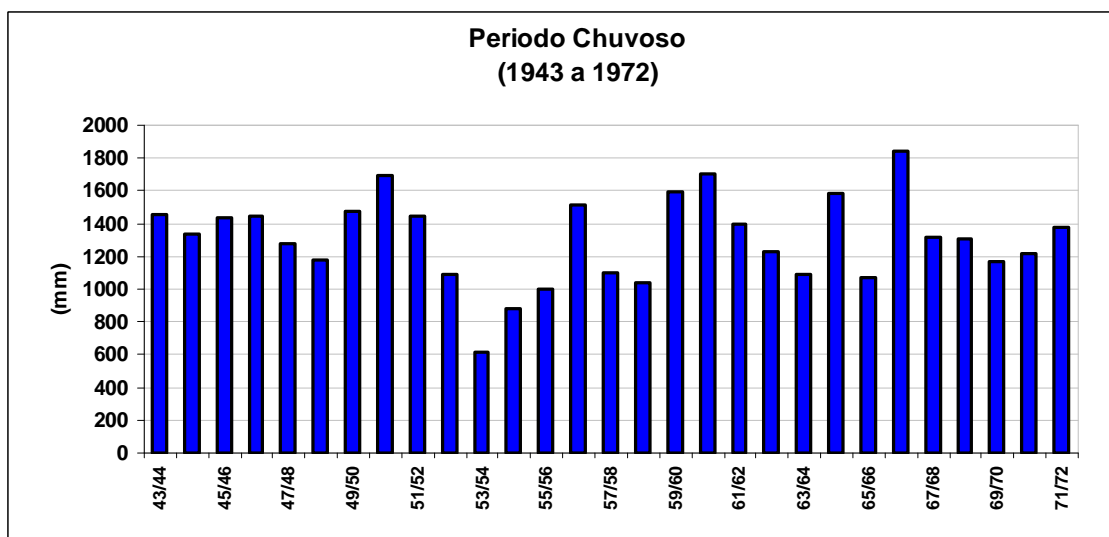
Nota: Conforme a característica climática da região de localização do mineroduto Ferrous, define-se como período chuvoso os meses compreendidos entre outubro a março e como período seco o intervalo entre abril e setembro de cada ano.

INVENTÁRIO DAS ESTAÇÕES PLUVIOMÉTRICAS LOCALIZADAS NOS MUNICÍPIOS DO TRAJETO “MINERODUTO FERROUS”

SISTEMA DE INFORMAÇÕES HIDROLÓGICAS – HIDROWEB / ANA

CODIGO:	2142003
MUNICÍPIO DE LOCALIZAÇÃO:	Eugenópolis
NOME DA ESTAÇÃO:	Usina Coronel Domiciano
LATITUDE / LONGITUDE:	-21' 0" / -42' 29"
RESPONSÁVEL / OPERADORA:	ANA - Desativada
PERÍODO TOTAL BANCO DE DADOS:	1943 a 1972

GRÁFICOS DE PRECIPITAÇÃO REGISTRADA (mm) – (PERÍODOS CHUVOSO E SECO)



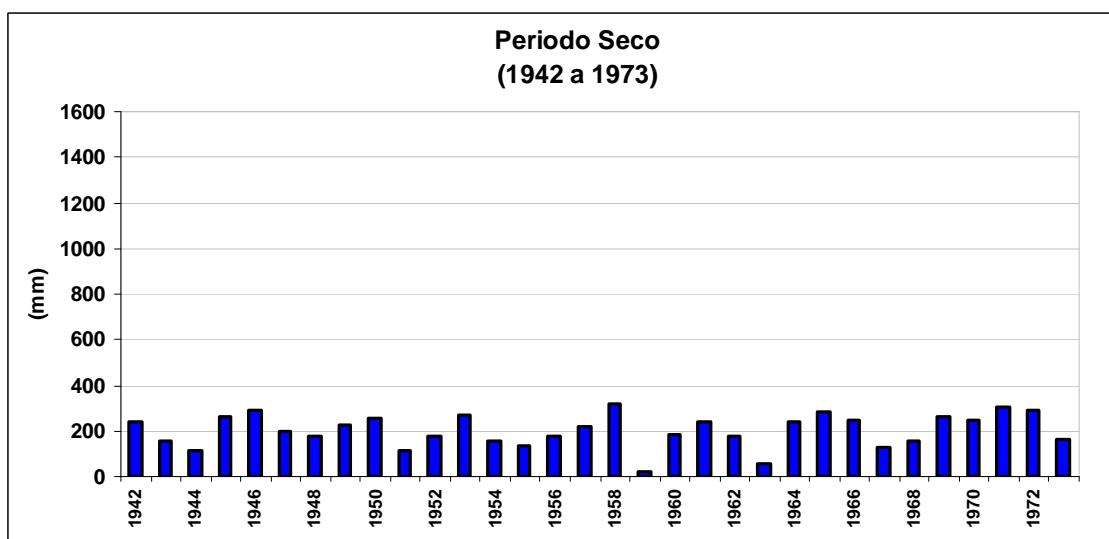
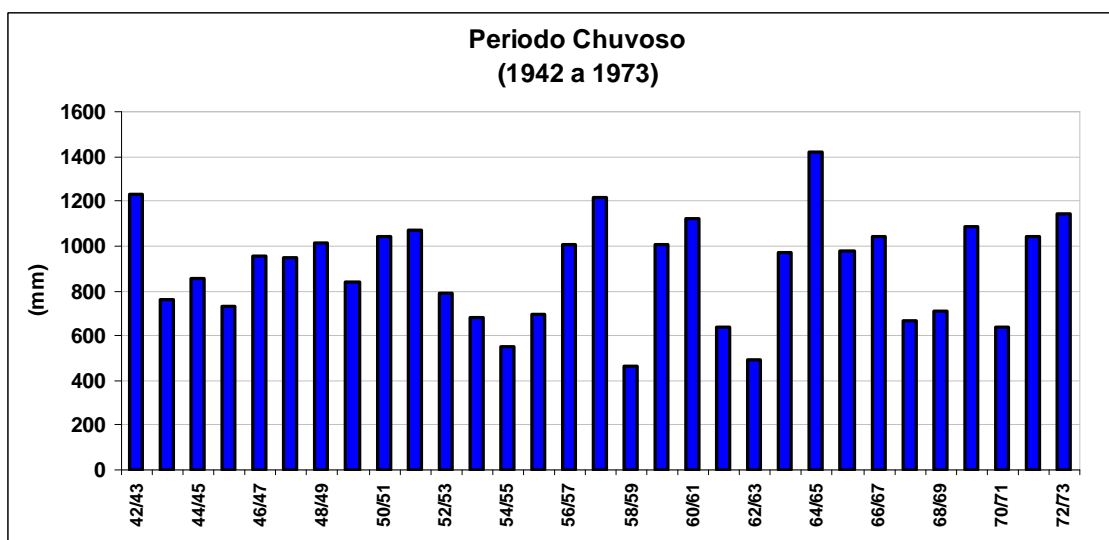
Nota: Conforme a característica climática da região de localização do mineroduto Ferrous, define-se como período chuvoso os meses compreendidos entre outubro a março e como período seco o intervalo entre abril e setembro de cada ano.

INVENTÁRIO DAS ESTAÇÕES PLUVIOMÉTRICAS LOCALIZADAS NOS MUNICÍPIOS DO TRAJETO “MINERODUTO FERROUS”

SISTEMA DE INFORMAÇÕES HIDROLÓGICAS – HIDROWEB / ANA

CODIGO:	2141004
MUNICÍPIO DE LOCALIZAÇÃO:	Itaperuna
NOME DA ESTAÇÃO:	Itaperuna
LATITUDE / LONGITUDE:	-21' 12" / -41' 54"
RESPONSÁVEL / OPERADORA:	ANA / CPRM
PERÍODO TOTAL BANCO DE DADOS:	1942 a 1973

GRÁFICOS DE PRECIPITAÇÃO REGISTRADA (mm) – (PERÍODOS CHUVOSO E SECO)



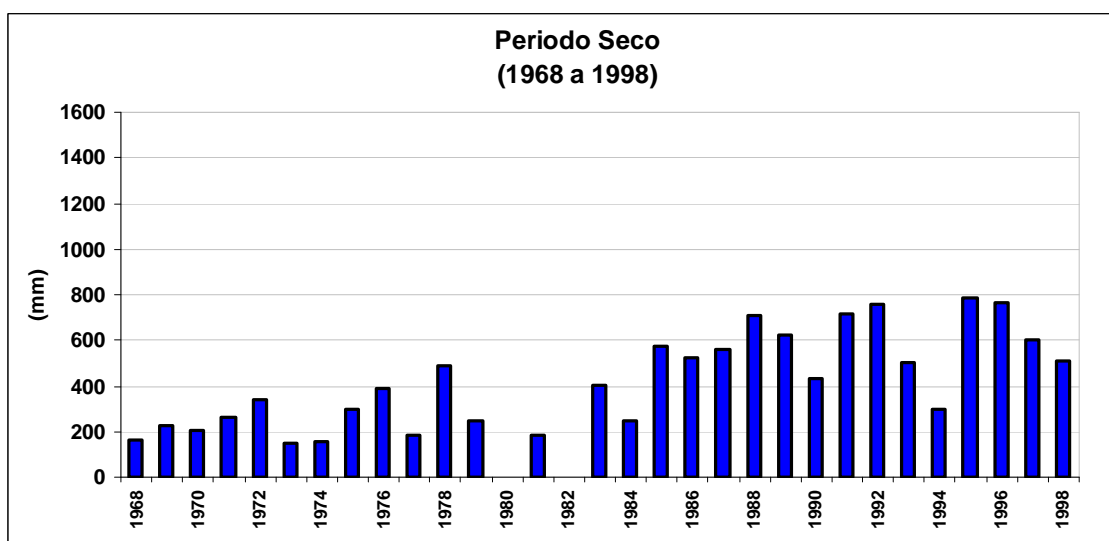
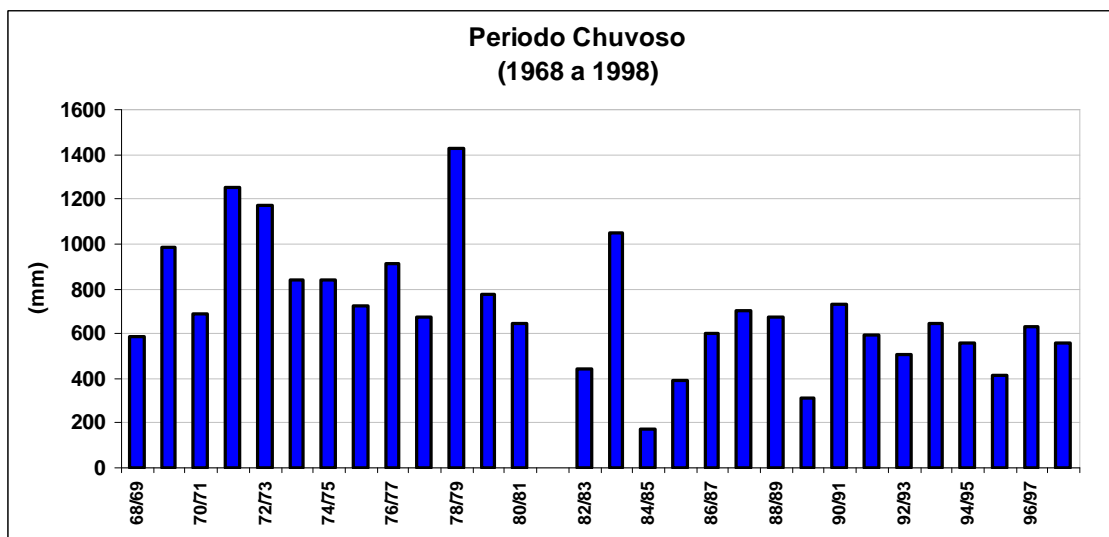
Nota: Conforme a característica climática da região de localização do mineroduto Ferrous, define-se como período chuvoso os meses compreendidos entre outubro a março e como período seco o intervalo entre abril e setembro de cada ano.

INVENTÁRIO DAS ESTAÇÕES PLUVIOMÉTRICAS LOCALIZADAS NOS MUNICÍPIOS DO TRAJETO “MINERODUTO FERROUS”

SISTEMA DE INFORMAÇÕES HIDROLÓGICAS – HIDROWEB / ANA

CODIGO:	2141045
MUNICÍPIO DE LOCALIZAÇÃO:	Itaperuna
NOME DA ESTAÇÃO:	Itaperuna
LATITUDE / LONGITUDE:	-21' 12" / -41' 54"
RESPONSÁVEL / OPERADORA:	INMET
PERÍODO TOTAL BANCO DE DADOS:	1922 a 1998 Obs. Falha nos dados de 1981 a 1982

GRÁFICOS DE PRECIPITAÇÃO REGISTRADA (mm) – (PERÍODOS CHUVOSO E SECO)



Nota: Conforme a característica climática da região de localização do mineroduto Ferrous, define-se como período chuvoso os meses compreendidos entre outubro a março e como período seco o intervalo entre abril e setembro de cada ano.

INVENTÁRIO DAS ESTAÇÕES PLUVIOMÉTRICAS LOCALIZADAS NOS MUNICÍPIOS DO TRAJETO “MINERODUTO FERROUS”

SISTEMA DE INFORMAÇÕES HIDROLÓGICAS – HIDROWEB / ANA

CODIGO:	02041054
MUNICÍPIO DE LOCALIZAÇÃO:	São José do Calçado
NOME DA ESTAÇÃO:	UHE Rosal-Jusante
LATITUDE / LONGITUDE:	-20' 58" / -44' 42"
RESPONSÁVEL / OPERADORA:	ROSAL
PERÍODO TOTAL BANCO DE DADOS:	Banco de dados indisponível - ANA

INVENTÁRIO DAS ESTAÇÕES PLUVIOMÉTRICAS LOCALIZADAS NOS MUNICÍPIOS DO TRAJETO “MINERODUTO FERROUS”

SISTEMA DE INFORMAÇÕES HIDROLÓGICAS – HIDROWEB / ANA

CODIGO:	02141077
MUNICÍPIO DE LOCALIZAÇÃO:	São José do Calçado
NOME DA ESTAÇÃO:	UHE França Amaral Jusante
LATITUDE / LONGITUDE:	-21' 4" / -41' 43"
RESPONSÁVEL / OPERADORA:	CERJ / CERJ
PERÍODO TOTAL BANCO DE DADOS:	Banco de dados indisponível - ANA

INVENTÁRIO DAS ESTAÇÕES PLUVIOMÉTRICAS LOCALIZADAS NOS MUNICÍPIOS DO TRAJETO “MINERODUTO FERROUS”

SISTEMA DE INFORMAÇÕES HIDROLÓGICAS – HIDROWEB / ANA

CODIGO:	02141052
MUNICÍPIO DE LOCALIZAÇÃO:	Guaçu
NOME DA ESTAÇÃO:	UHE Rosal-Montante 1
LATITUDE / LONGITUDE:	-20' 51" / -41' 44"
RESPONSÁVEL / OPERADORA:	ROSAL
PERÍODO TOTAL BANCO DE DADOS:	Banco de dados indisponível - ANA

INVENTÁRIO DAS ESTAÇÕES PLUVIOMÉTRICAS LOCALIZADAS NOS MUNICÍPIOS DO TRAJETO “MINERODUTO FERROUS”

SISTEMA DE INFORMAÇÕES HIDROLÓGICAS – HIDROWEB / ANA

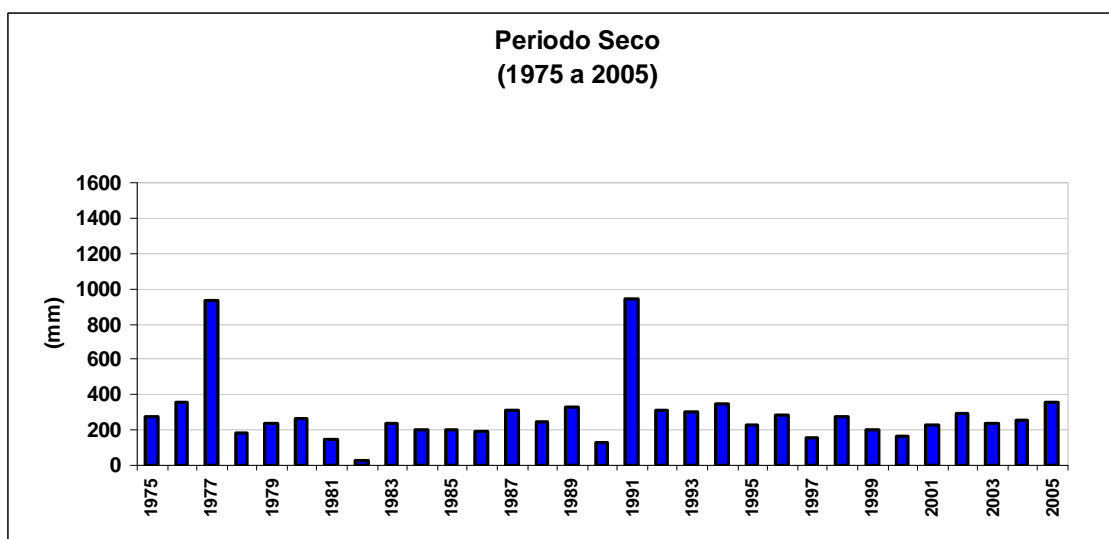
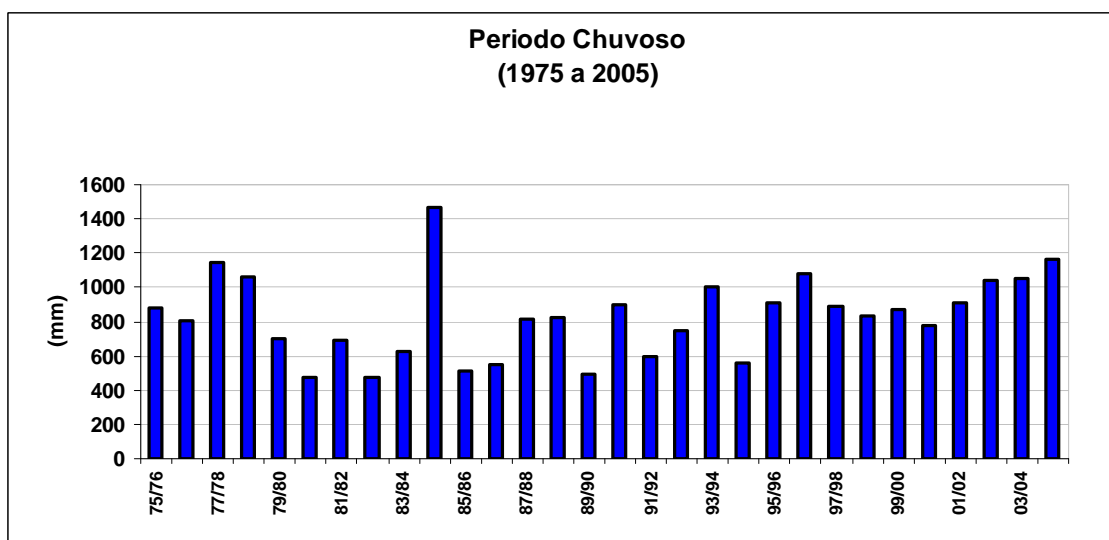
CODIGO:	2141010
MUNICÍPIO DE LOCALIZAÇÃO:	Mimoso do Sul
NOME DA ESTAÇÃO:	Barra do Muriaé
LATITUDE / LONGITUDE:	-21' 43" / -41' 22"
RESPONSÁVEL / OPERADORA:	ANA - Desativada
PERÍODO TOTAL BANCO DE DADOS:	1939 a 1941 (falhas nos dados)

INVENTÁRIO DAS ESTAÇÕES PLUVIOMÉTRICAS LOCALIZADAS NOS MUNICÍPIOS DO TRAJETO “MINERODUTO FERROUS”

SISTEMA DE INFORMAÇÕES HIDROLÓGICAS – HIDROWEB / ANA

CODIGO:	2141014
MUNICÍPIO DE LOCALIZAÇÃO:	Mimoso do Sul
NOME DA ESTAÇÃO:	Ponte de Itabapoana
LATITUDE / LONGITUDE:	-21' 12" / -41' 27"
RESPONSÁVEL / OPERADORA:	ANA / CPRM
PERÍODO TOTAL BANCO DE DADOS:	1937 a 2005

GRÁFICOS DE PRECIPITAÇÃO REGISTRADA (mm) – (PERÍODOS CHUVOSO E SECO)



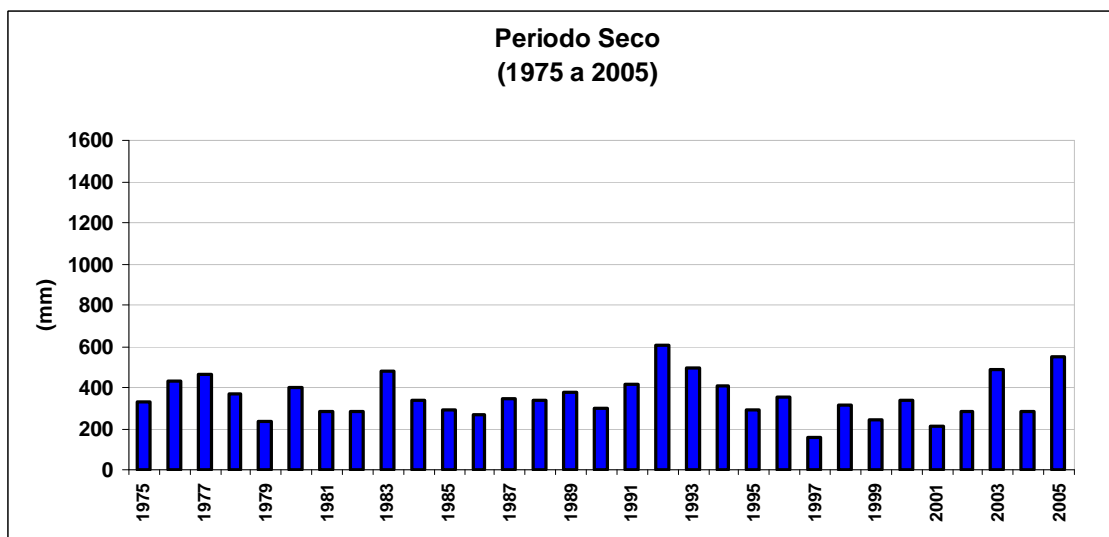
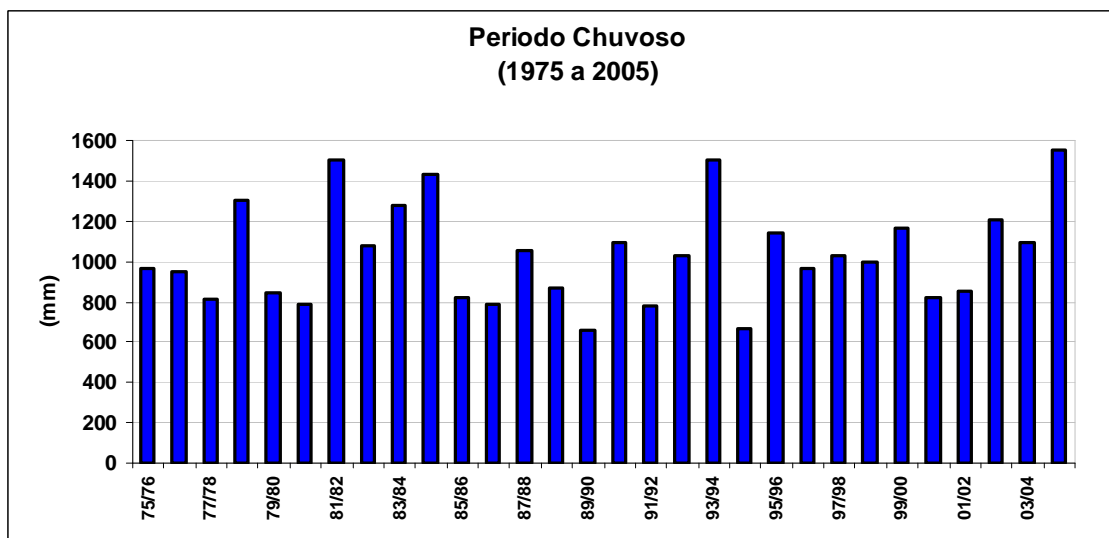
Nota: Conforme a característica climática da região de localização do mineroduto Ferrous, define-se como período chuvoso os meses compreendidos entre outubro a março e como período seco o intervalo entre abril e setembro de cada ano.

INVENTÁRIO DAS ESTAÇÕES PLUVIOMÉTRICAS LOCALIZADAS NOS MUNICÍPIOS DO TRAJETO “MINERODUTO FERROUS”

SISTEMA DE INFORMAÇÕES HIDROLÓGICAS – HIDROWEB / ANA

CODIGO:	2141015
MUNICÍPIO DE LOCALIZAÇÃO:	Mimoso do Sul
NOME DA ESTAÇÃO:	Mimoso do Sul – DNOS
LATITUDE / LONGITUDE:	-21' 3" / -41' 21"
RESPONSÁVEL / OPERADORA:	ANA / CPRM
PERÍODO TOTAL BANCO DE DADOS:	1964 a 2005

GRÁFICOS DE PRECIPITAÇÃO REGISTRADA (mm) – (PERÍODOS CHUVOSO E SECO)



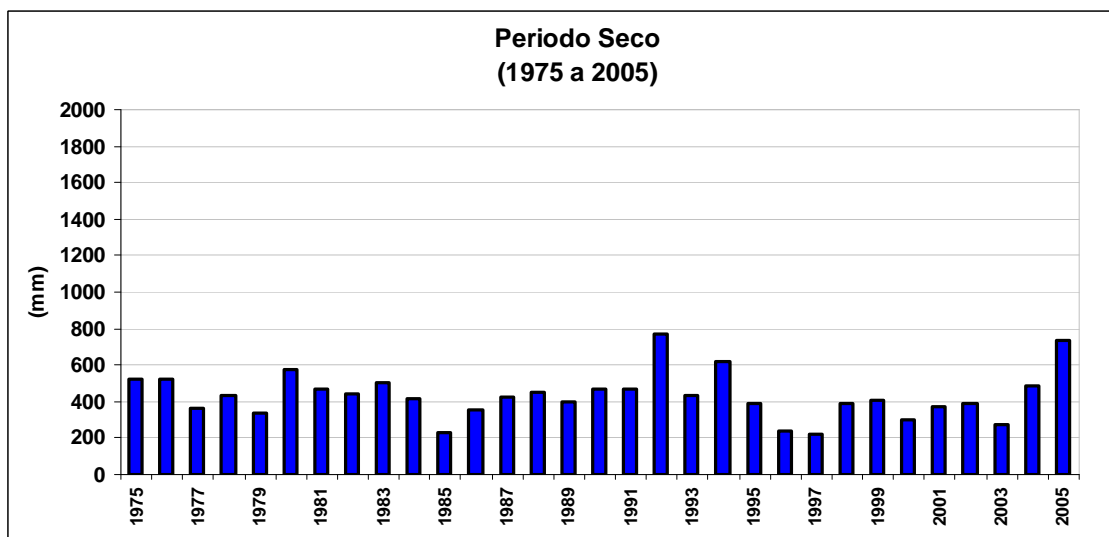
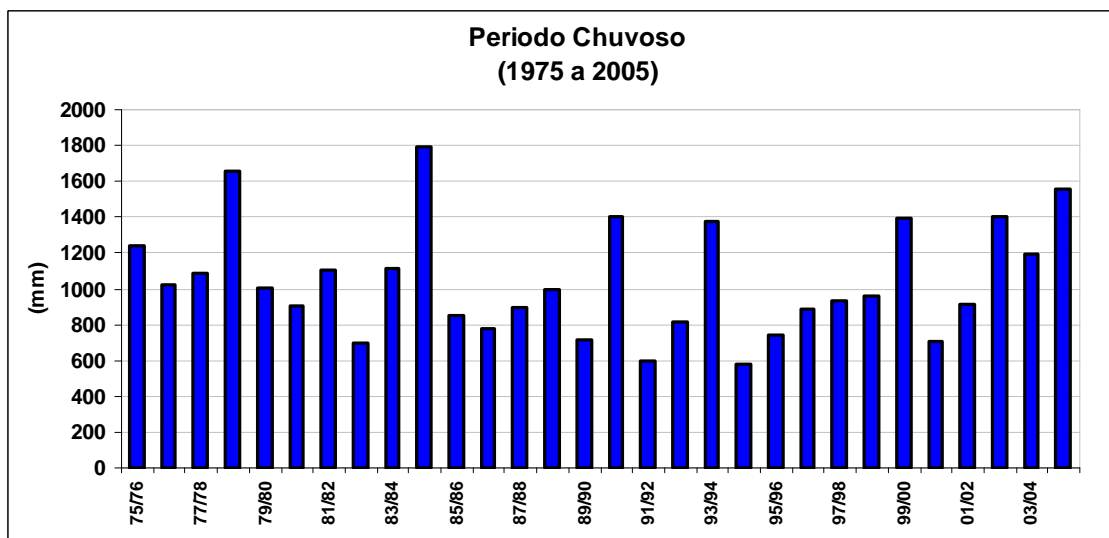
Nota: Conforme a característica climática da região de localização do mineroduto Ferrous, define-se como período chuvoso os meses compreendidos entre outubro a março e como período seco o intervalo entre abril e setembro de cada ano.

INVENTÁRIO DAS ESTAÇÕES PLUVIOMÉTRICAS LOCALIZADAS NOS MUNICÍPIOS DO TRAJETO “MINERODUTO FERROUS”

SISTEMA DE INFORMAÇÕES HIDROLÓGICAS – HIDROWEB / ANA

CODIGO:	2141017
MUNICÍPIO DE LOCALIZAÇÃO:	Mimoso do Sul
NOME DA ESTAÇÃO:	São José das Torres
LATITUDE / LONGITUDE:	-21' 3" / -41' 14"
RESPONSÁVEL / OPERADORA:	ANA / CPRM
PERÍODO TOTAL BANCO DE DADOS:	1969 a 2005

GRÁFICOS DE PRECIPITAÇÃO REGISTRADA (mm) – (PERÍODOS CHUVOSO E SECO)



Nota: Conforme a característica climática da região de localização do mineroduto Ferrous, define-se como período chuvoso os meses compreendidos entre outubro a março e como período seco o intervalo entre abril e setembro de cada ano.