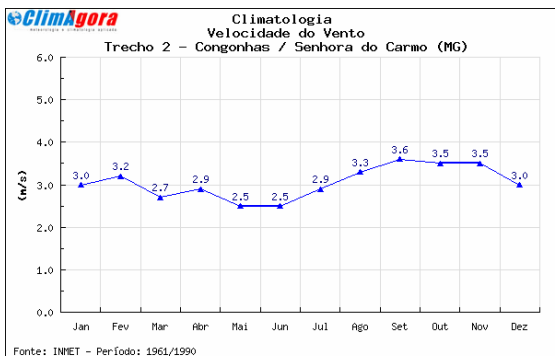
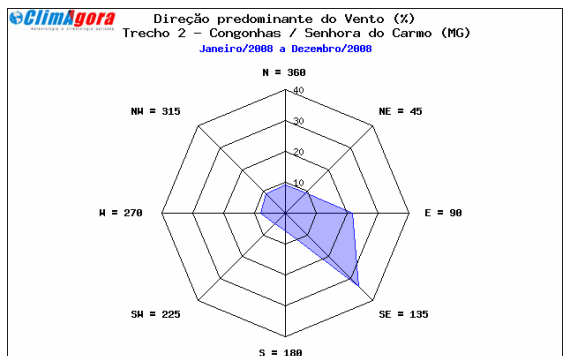
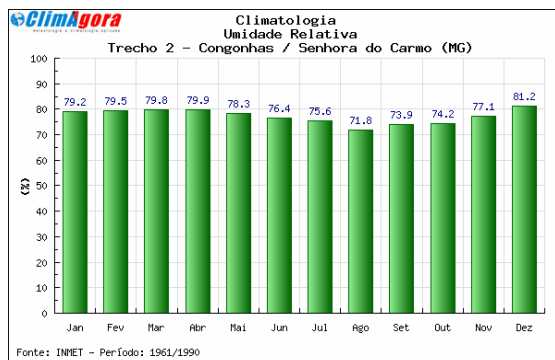
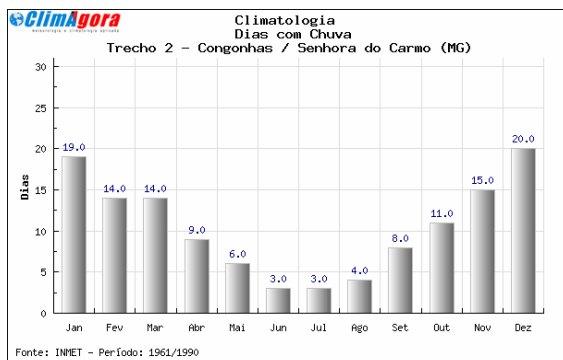
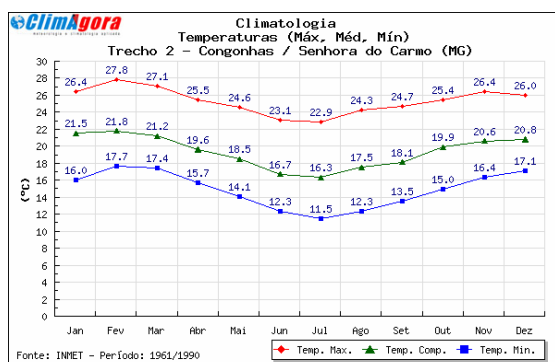
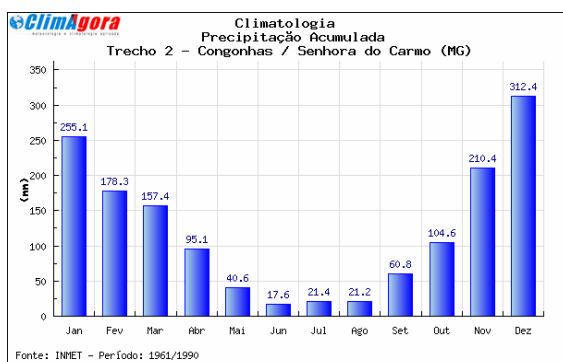


## INVENTÁRIO DAS ESTAÇÕES CLIMATOLÓGICAS LOCALIZADAS NOS MUNICÍPIOS DO TRAJETO “MINERODUTO FERROUS”

<b>CODIGO:</b>	83638
<b>MUNICÍPIO DE LOCALIZAÇÃO:</b>	Ouro Branco / MG
<b>NOME DA ESTAÇÃO:</b>	Climatológica de Ouro Branco
<b>LATITUDE / LONGITUDE:</b>	-20,50 / -43,70
<b>RESPONSÁVEL / OPERADORA:</b>	INMET
<b>BANCO DE DADOS:</b>	Climatologia oficial – (1961 a 1990)
<b>REPRESENTATIVIDADE DAS INFORMAÇÕES:</b>	Trecho 2: entre as cidades de Congonhas e Senhora de Oliveira

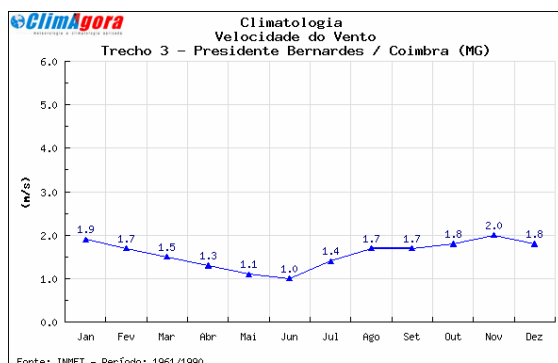
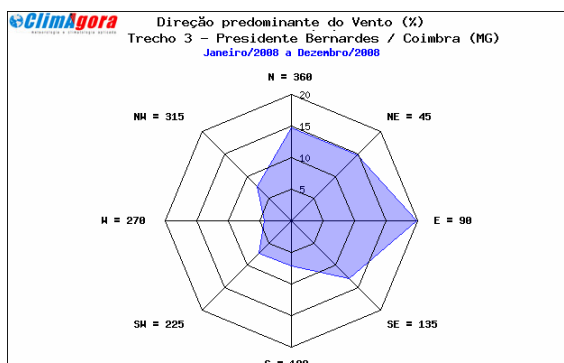
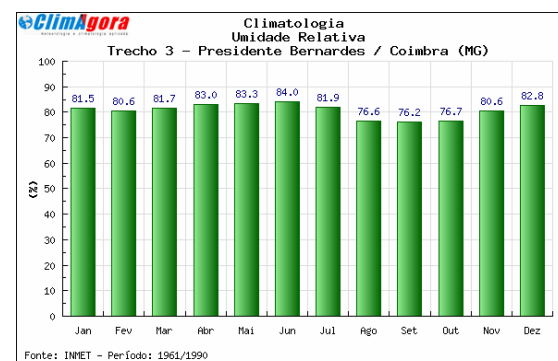
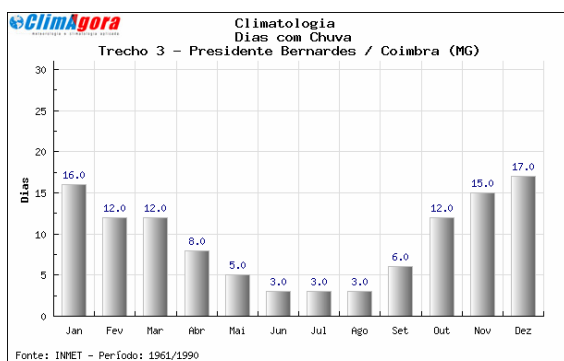
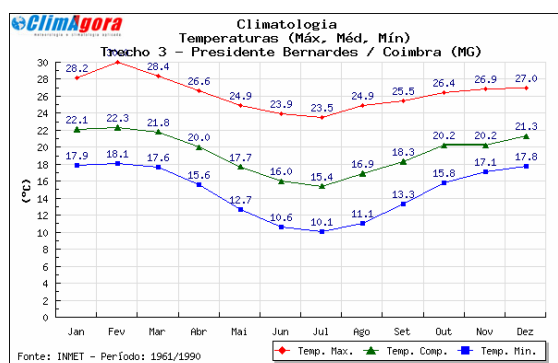
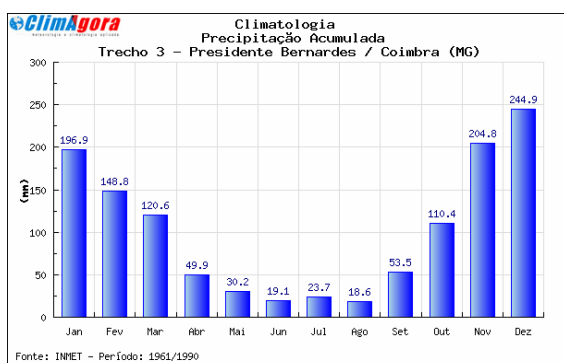
### GRÁFICOS DAS MÉDIAS HISTÓRICAS MENSAIS:



## INVENTÁRIO DAS ESTAÇÕES CLIMATOLÓGICAS LOCALIZADAS NOS MUNICÍPIOS DO TRAJETO “MINERODUTO FERROUS”

<b>CODIGO:</b>	83642
<b>MUNICÍPIO DE LOCALIZAÇÃO:</b>	Viçosa / MG
<b>NOME DA ESTAÇÃO:</b>	Climatológica de Viçosa
<b>LATITUDE / LONGITUDE:</b>	-20,72 / -42,85
<b>RESPONSÁVEL / OPERADORA:</b>	INMET
<b>BANCO DE DADOS:</b>	Climatologia oficial – (1961 a 1990)
<b>REPRESENTATIVIDADE DAS INFORMAÇÕES:</b>	Trecho 3: entre as cidades de Presidente Bernardes e Coimbra

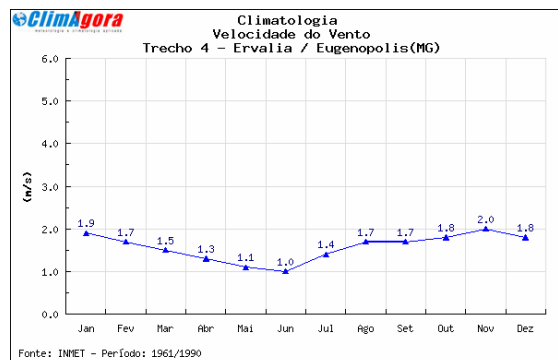
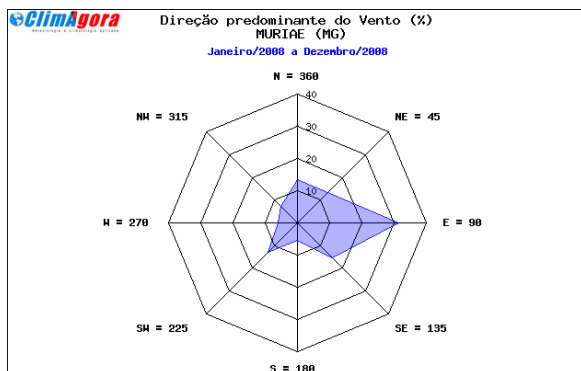
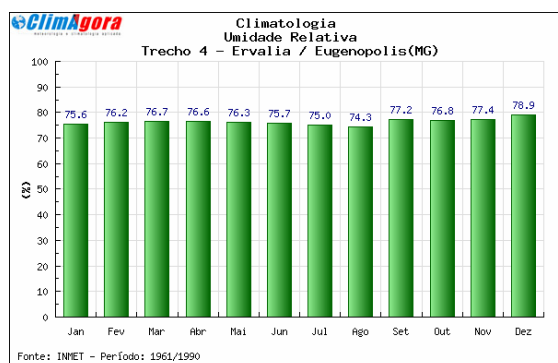
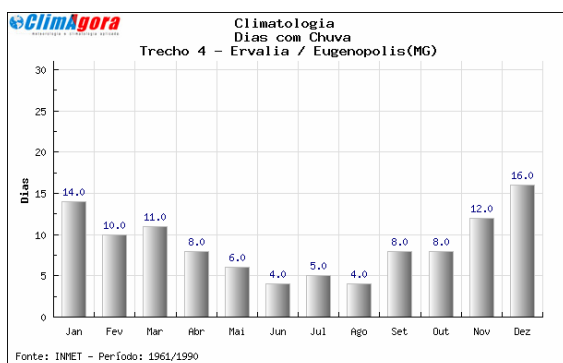
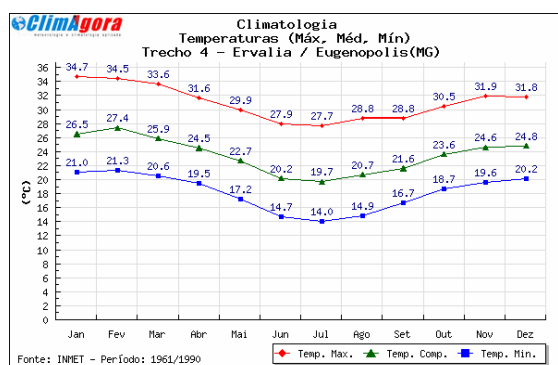
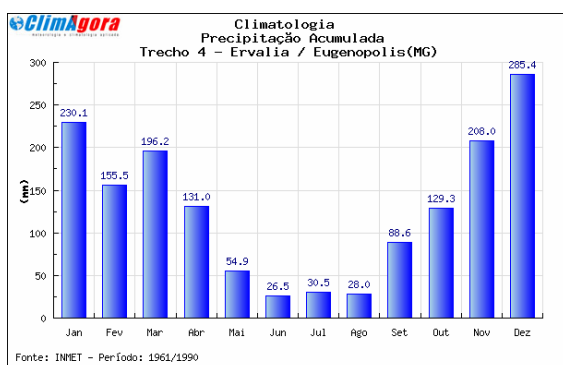
### GRÁFICOS DAS MÉDIAS HISTÓRICAS MENSAIS:



## INVENTÁRIO DAS ESTAÇÕES CLIMATOLÓGICAS LOCALIZADAS NOS MUNICÍPIOS DO TRAJETO “MINERODUTO FERROUS”

<b>CODIGO ESTAÇÃO:</b>	83694
<b>MUNICÍPIO DE LOCALIZAÇÃO:</b>	Muriaé/ MG
<b>NOME DA ESTAÇÃO:</b>	Climatológica de Muriaé
<b>LATITUDE / LONGITUDE:</b>	-21,13 / -42,33
<b>RESPONSÁVEL / OPERADORA:</b>	INMET
<b>BANCO DE DADOS:</b>	Climatologia oficial – (1961 a 1990)
<b>REPRESENTATIVIDADE DAS INFORMAÇÕES:</b>	Trecho 4: entre as cidades de Ervália e Eugenópolis

### GRÁFICOS DAS MÉDIAS HISTÓRICAS MENSAIS:



## INVENTÁRIO DAS ESTAÇÕES CLIMATOLÓGICAS LOCALIZADAS NOS MUNICÍPIOS DO TRAJETO “MINERODUTO FERROUS”

<b>CODIGO:</b>	83695
<b>MUNICÍPIO DE LOCALIZAÇÃO:</b>	Itaperuna / ES
<b>NOME DA ESTAÇÃO:</b>	Climatológica de Itaperuna
<b>LATITUDE / LONGITUDE:</b>	-21,2 / -41,9
<b>RESPONSÁVEL / OPERADORA:</b>	INMET
<b>BANCO DE DADOS:</b>	Climatologia oficial – (1961 a 1990)
<b>REPRESENTATIVIDADE DAS INFORMAÇÕES:</b>	Trecho 5: entre as cidades de Itaperuna e Presidente Kennedy

### GRÁFICOS DAS MÉDIAS HISTÓRICAS MENSAIS:

