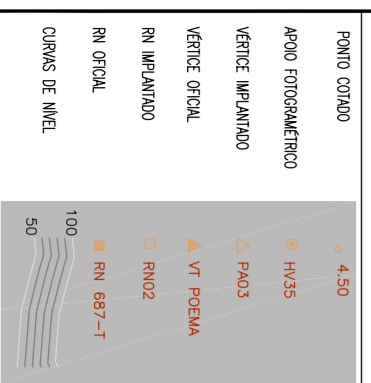




CONVENÇÕES

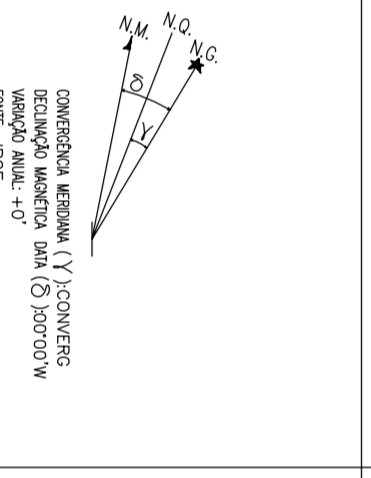


BRUNO DE BRUNO

DADOS TÉCNICOS


PROJEÇÃO: CARTESIANA, SISTEMA DE COORDENADAS: UTM
 ESCALA: 1:500
 DATA: 10/05/2024
 DATA DE ATUALIZAÇÃO: 10/05/2024
 LEGENDA: VER O ANEXO 1
 ACOMPANHAR O PROJETO: VER O ANEXO 2
 OUTROS DOCUMENTOS: VER O ANEXO 3
 INFORMAÇÕES: VER O ANEXO 4
 OBSERVAÇÕES: VER O ANEXO 5
 ANEXO: 1 - PLANILHA DE CÁLCULO
 2 - PLANILHA DE CÁLCULO
 3 - PLANILHA DE CÁLCULO
 4 - PLANILHA DE CÁLCULO
 5 - PLANILHA DE CÁLCULO

NORTE



LOCALIZAÇÃO

ARTICULAÇÃO



<p>BE BASIC ENGINEERING</p>		CONTRACT NO.:	WORK PACKAGE:
		ROUTE MAP - SHEET 10 OF 16	
JOB NUMBER:	DRAWING NUMBER:	REV.	
B118.01	FUSO 24-F1	0	