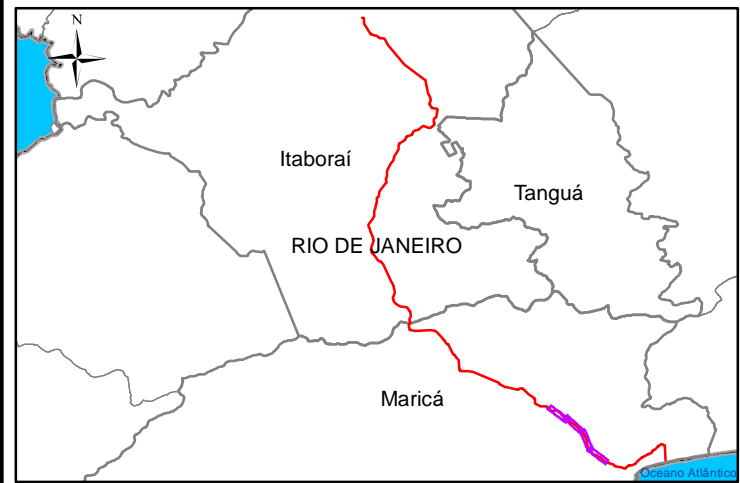







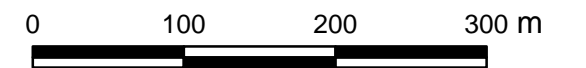


Mapa de Localização



Legenda

-  Diretriz da Faixa do Gasoduto
 -  Quilometragem
 -  Faixa de Servidão
- Sensibilidade Ambiental**
-  Baixa
 -  Média
 -  Alta
 -  Muito Alta



Referências

PETROBRAS, 2012;



Projeto

ESTUDO DE IMPACTO AMBIENTAL
GASODUTO ROTA 3

Título

SENSIBILIDADE AMBIENTAL

Projeção

UTM - Zona 23S

Datum

SIRGAS 2000

Escala

1:5.000

Data

Janeiro, 2014

Número

Mapa 8.2.3.2-2

Autor

Leonardo Dias
Camila Dias

Revisão

01