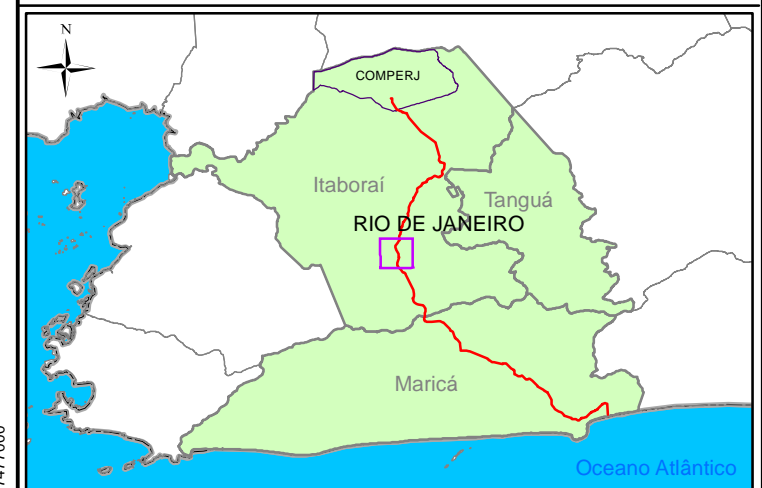







Mapa de Localização



Legenda

-  Limite Distrital
-  Diretriz da Faixa do Gasoduto
-  Quilometragem
-  Outras Estradas (Municipais, Vicinais, de Acesso)
- Área de Estudo Local do Meio Socioeconômico**
-  Faixa de Servidão

Referências  
 PETROBRAS, 2012; DNIT, 2009.



Projeto  
 ESTUDO DE IMPACTO AMBIENTAL  
 GASODUTO ROTA 3

Título  
 AGLOMERAÇÕES URBANAS NA ÁREA DE ESTUDO LOCAL

|                            |                      |                    |
|----------------------------|----------------------|--------------------|
| Projeção<br>UTM - Zona 23S | Datum<br>SIRGAS 2000 | Escala<br>1:10.000 |
|----------------------------|----------------------|--------------------|

|                       |  |                                       |               |
|-----------------------|--|---------------------------------------|---------------|
| Data<br>Janeiro, 2014 | Número<br>(Folha 9/14)<br>Mapa 6.3.2.1-3 | Autor<br>Leonardo Dias<br>Camila Dias | Revisão<br>01 |
|-----------------------|--|---------------------------------------|---------------|