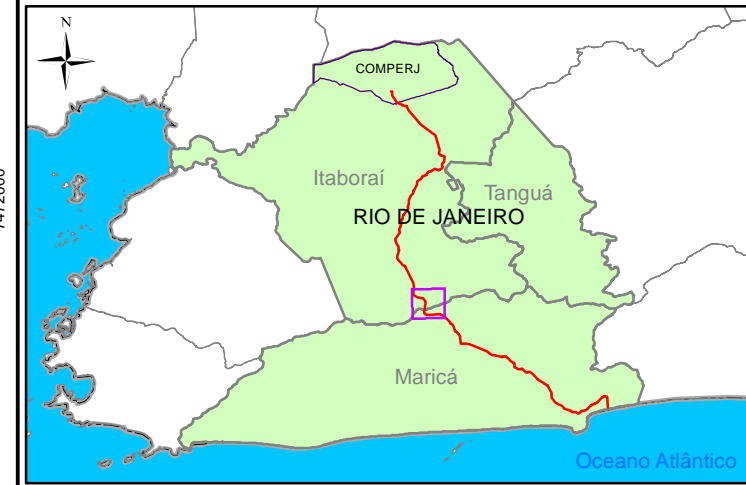








Mapa de Localização



Legenda

-  Limite Intermunicipal
  -  Limite Distrital
  -  Diretriz da Faixa do Gasoduto
  -  Quilometragem
  -  Outras Estradas (Municipais, Vicinais, de Acesso)
- Área de Estudo Local do Meio Socioeconômico**
-  Faixa de Servidão

Referências

PETROBRAS, 2012; DNIT, 2009.



Projeto

ESTUDO DE IMPACTO AMBIENTAL  
GASODUTO ROTA 3

Título

AGLOMERAÇÕES URBANAS NA ÁREA DE ESTUDO LOCAL

Projeção UTM - Zona 23S	Datum SIRGAS 2000	Escala 1:10.000
----------------------------	----------------------	--------------------

Data Janeiro, 2014	Número Mapa 6.3.2.1-3	Autor Leonardo Dias Camila Dias	Revisão 01
-----------------------	--------------------------	---------------------------------------	---------------