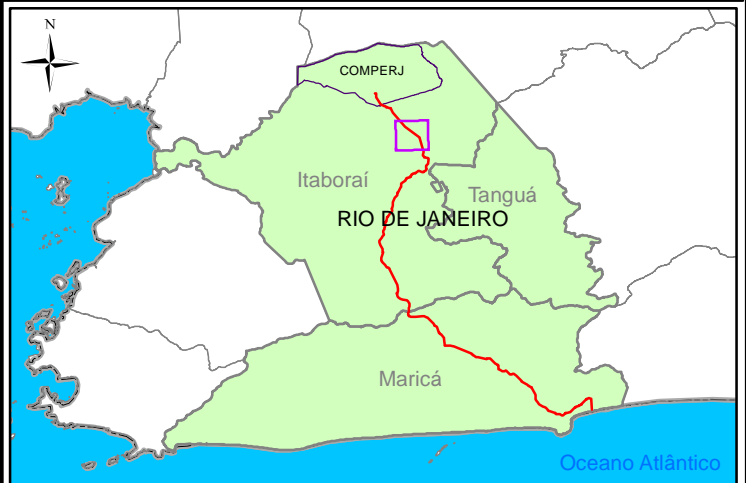










Mapa de Localização



Legenda

-  Limite Distrital
-  Diretriz da Faixa do Gasoduto
-  Quilometragem
-  Rodovia Estadual Pavimentada - Pista Simples
-  Outras Estradas (Municipais, Vicinais, de Acesso)
-  Aglomerações Urbanas
- Área de Estudo Local do Meio Socioeconômico**
-  Faixa de Servidão
-  Aglomerações Urbanas

Referências
 PETROBRAS, 2012; DNIT, 2009.



Projeto
 ESTUDO DE IMPACTO AMBIENTAL
 GASODUTO ROTA 3

Título
 AGLOMERAÇÕES URBANAS NA ÁREA DE ESTUDO LOCAL

Projeção UTM - Zona 23S	Datum SIRGAS 2000	Escala 1:10.000
----------------------------	----------------------	--------------------

Data Janeiro, 2014	Número (Folha 13/14) Mapa 6.3.2.1-3	Autor Leonardo Dias Camila Dias	Revisão 01
-----------------------	---	---------------------------------------	---------------