









Legenda

-  Divisa Interestadual
 -  Limite Intermunicipal
 -  Município da Área de Influência
 -  Bacias Sedimentares
 -  Batimetria (m)
 -  Rota das Embarcações
-
- Artes de Pesca**
 -  Cerco Fixo
 -  Rede de Arrasto

Referências
 PETROBRAS, 2012; ANP-BDEP, 2011.



Projeto
 ESTUDO DE IMPACTO AMBIENTAL
 GASODUTO ROTA 3

Título
 ARTES DE PESCA DO MUNICÍPIO DE
 GUARUJÁ

Projeção Geográfica	Datum SIRGAS 2000	Escala 1:600.000
------------------------	----------------------	---------------------

Data Janeiro, 2014	Número Mapa 6.3.1.8-26	Autor Leonardo Dias Camila Dias	Revisão 01
-----------------------	---------------------------	---------------------------------------	---------------