











Legenda

-  Divisa Interestadual
-  Limite Intermunicipal
-  Município da Área de Influência
-  Bacias Sedimentares
-  Batimetria (m)
-  Rota das Embarcações
- Área de Pesca**
-  Guarujá

Referências			
PETROBRAS, 2012; ANP-BDEP, 2011.			
 PETROBRAS		 Habtec  Mott MacDonald	
Projeto			
ESTUDO DE IMPACTO AMBIENTAL GASODUTO ROTA 3			
Título			
ÁREA DE PESCA DO MUNICÍPIO DE GUARUJÁ			
Projeção	Datum	Escala	
Geográfica	SIRGAS 2000	1:600.000	
Data	Número	Autor	Revisão
Janeiro, 2014	Mapa 6.3.1.8-25	Leonardo Dias Camila Dias	01