









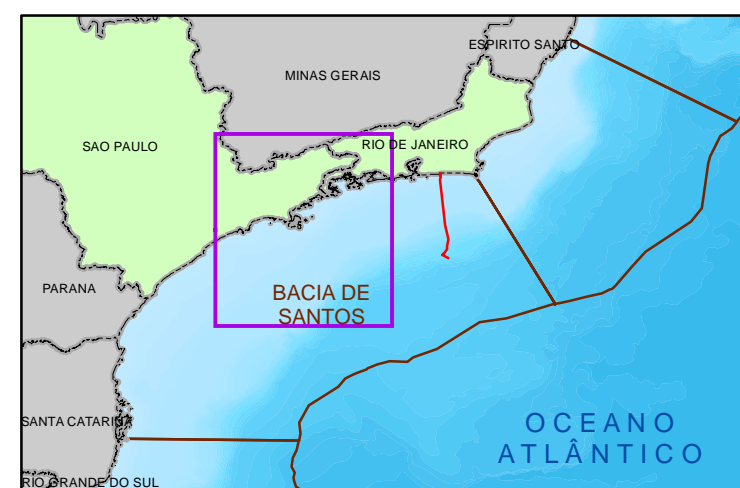


Legenda

-  Diretriz da Faixa do Gasoduto Marítimo
-  Divisa Interestadual
-  Limite Intermunicipal
-  Município da Área de Influência
-  Rota das Embarcações
-  Bacias Sedimentares

Artes de Pesca

-  Rede de Emalhe
-  Rede de Emalhe de Fundo
-  Rede de Emalhe de Superfície
-  Zangarelho



Referências

PETROBRAS, 2012; ANP-BDEP, 2011.



Projeto
ESTUDO DE IMPACTO AMBIENTAL
GASODUTO ROTA 3

Título
ARTES DE PESCA DO MUNICÍPIO DE
UBATUBA

Projeção Geográfica	Datum SIRGAS 2000	Escala Gráfica
------------------------	----------------------	-------------------

Data Janeiro, 2014	Número Mapa 6.3.1.8-16	Autor Leonardo Dias Camila Dias	Revisão 01
-----------------------	---------------------------	---------------------------------------	---------------