








Legenda

-  Divisa Interestadual
-  Limite Intermunicipal
-  Município da Área de Influência
-  Bacias Sedimentares
-  Batimetria (m)
-  Diretriz da Faixa do Gasoduto Marítimo
- Área de Pesca**
-  Campos dos Goytacazes

Referências

PETROBRAS, 2012; ANP-BDEP, 2011.



Projeto

ESTUDO DE IMPACTO AMBIENTAL
GASODUTO ROTA 3

Título

ÁREA DE PESCA DO MUNICÍPIO DE
CAMPOS DOS GOYTACAZES

Projeção

Geográfica

Datum

SIRGAS 2000

Escala

1:1.100.000

Data

Janeiro, 2014

Número

Mapa 6.3.1.8-1

Autor

Leonardo Dias
Camila Dias

Revisão

01