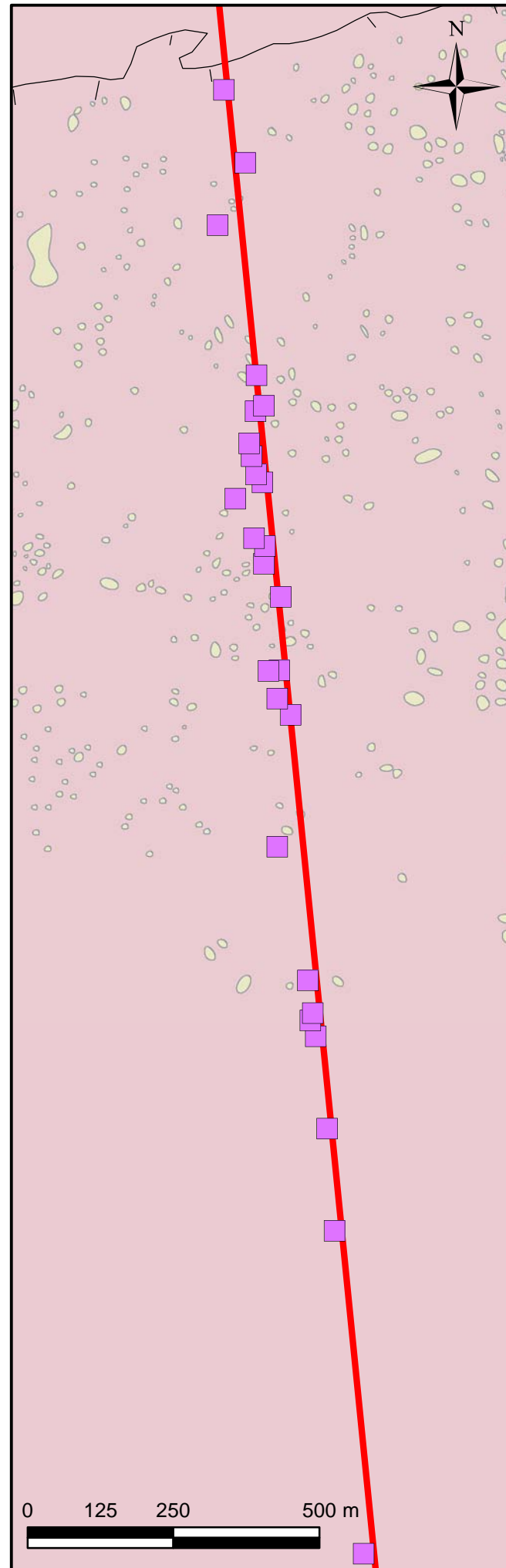
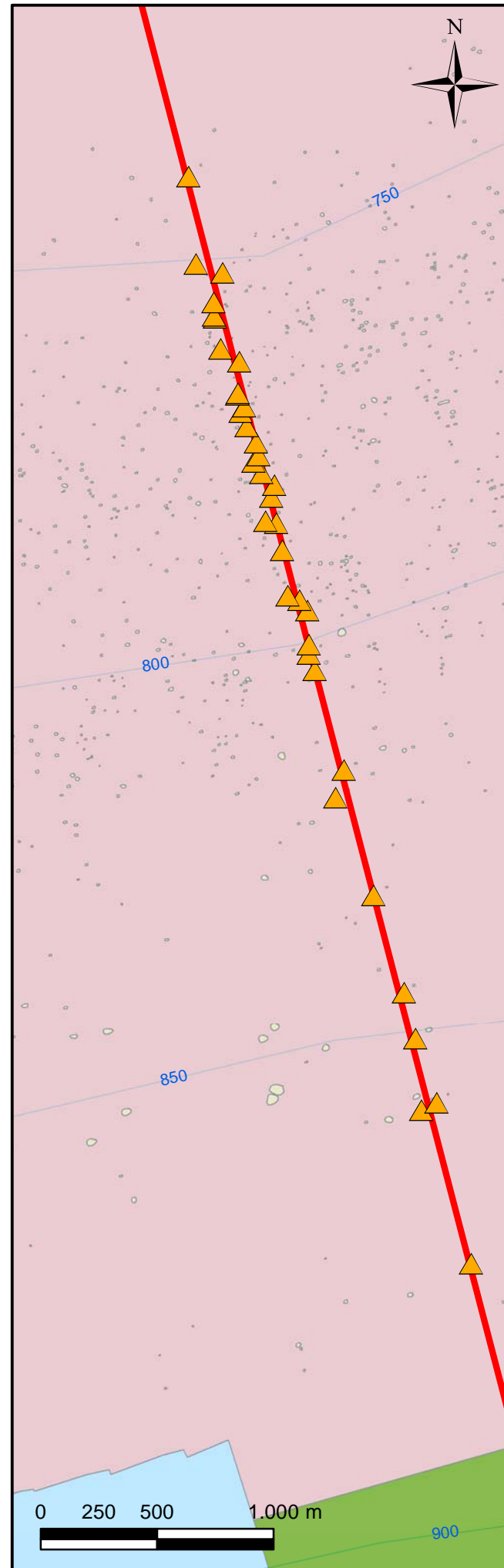


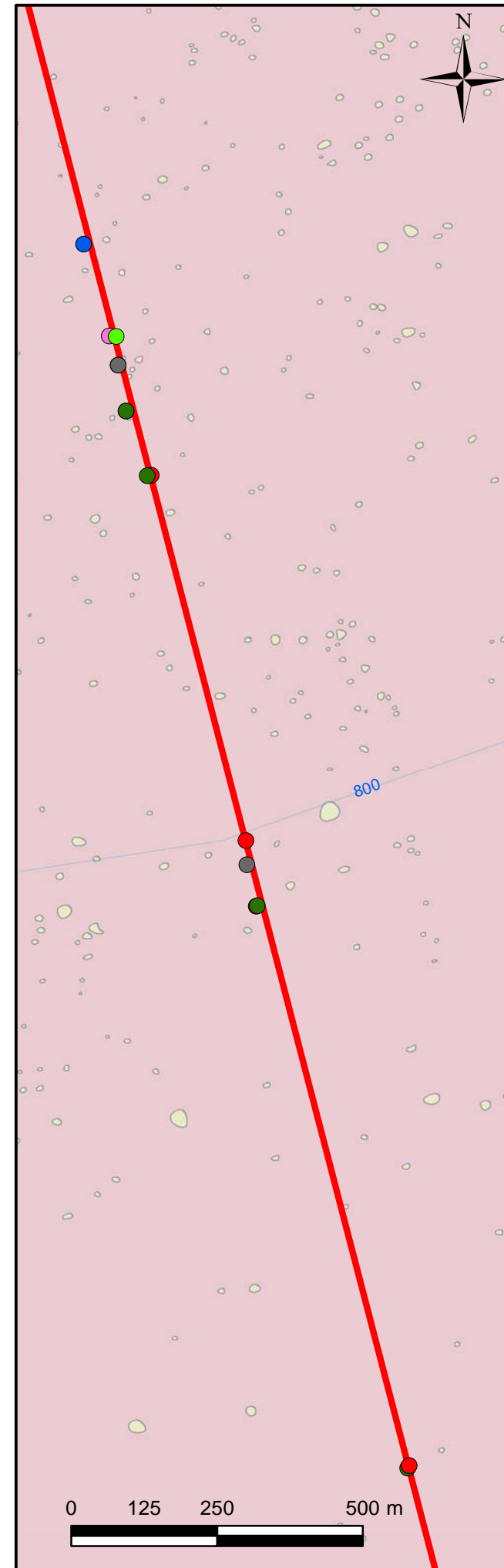
Detalhe 1



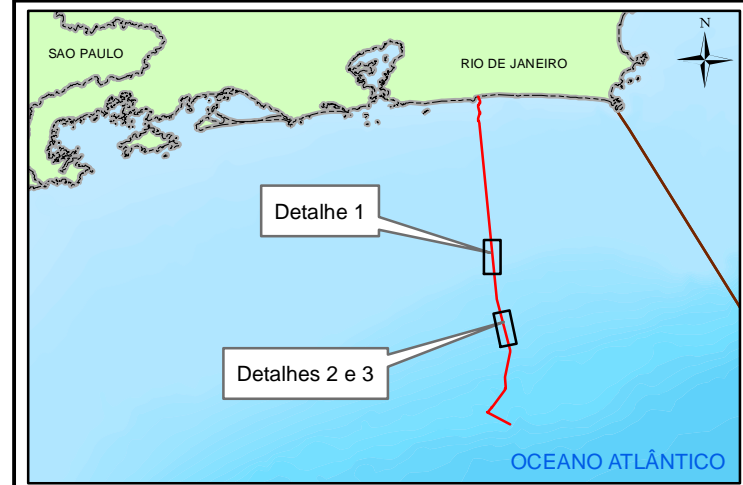
Detalhe 2



Detalhe 3



Mapa de Localização



Legenda

- Divisa Interestadual
 - Limite Intermunicipal
 - Bacias Sedimentares
 - Diretriz da Faixa do Gasoduto Marítimo
 - Batimetria
 - Alvos inspecionados da faixa batimétrica rasa
 - Alvos inspecionados da faixa batimétrica profunda
- Distribuição de Sedimentos**
- Areia Biodetrítica
 - Concreções Carbonáticas
 - Lama Arenosa
 - Quebra Relevo
- Organismos Bentônicos Sentinela**
- Identificação**
- Farrea sp.*
 - Isididae*
 - Octocorallia*
 - Paragorgia sp.*
 - Primnoidae*
 - Solenosmilia variabilis*
 - cf. Primnoidae*

Referências

PETROBRAS, 2012; ANP-BDEP, 2010.



Projeto ESTUDO DE IMPACTO AMBIENTAL GASODUTO ROTA 3

Título COMUNIDADES BENTÔNICAS - CAMPANHA 1

Projeção Geográfica	Datum SIRGAS 2000	Escala Gráfica
---------------------	-------------------	----------------

Data Janeiro, 2014	Número Mapa 6.2.3.1-1	Autor Leonardo Dias Camila Dias	Revisão 01
--------------------	-----------------------	---------------------------------	------------