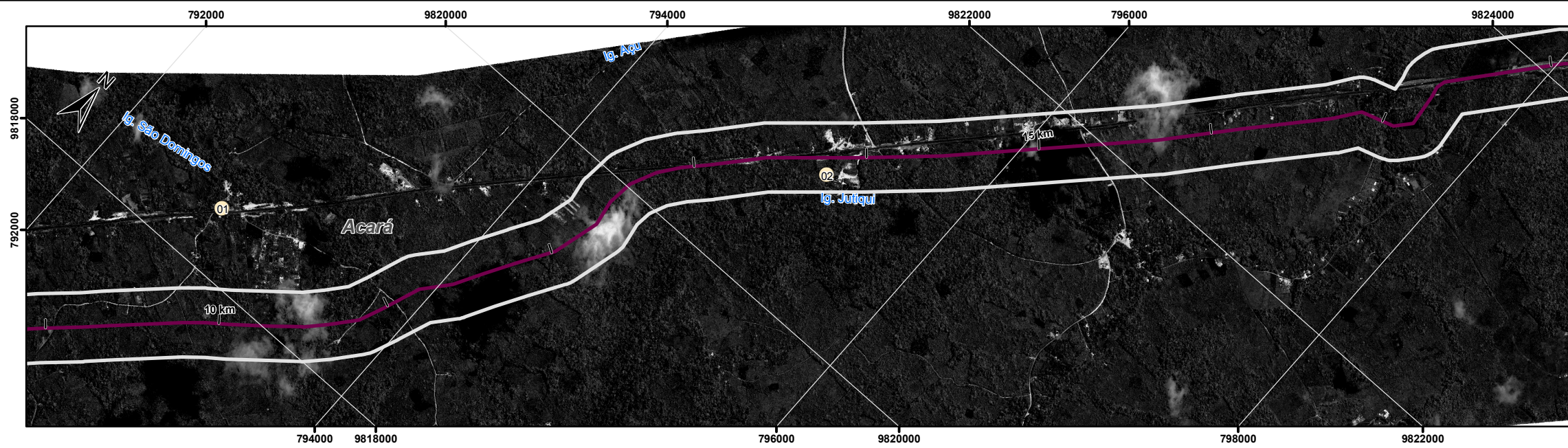


### Convenções Cartográficas

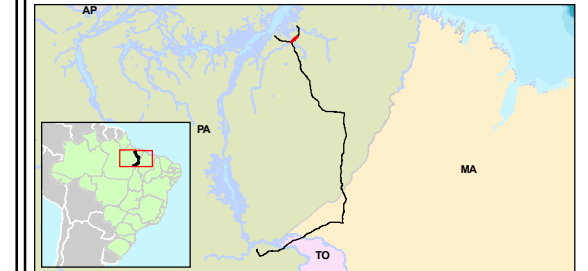
- Limite Estadual
- Limite Municipal

### Legenda

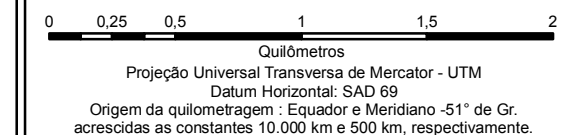
- Referência de localização da fotografia
  - Válvulas de bloqueio
  - Estação de compressão
  - Ponto de entrega (City-Gate)
- Traçados do empreendimento:
- Linha Tronco: Açailândia - Marabá
  - Ramal 1: Açailândia - Barcarena
  - Ramal 1A: Acará - Marituba
  - Área de Influência Direta - AID (Faixa de 400m)
- Tipologia das Áreas e Pontos Notáveis
- Travessias Rios, Lagos e Açudes
  - Cruzamentos com Rodovia e Ferrovia
  - Cruzamentos com LT
  - Feições erosivas observadas



### Mapa de Situação



### Escala Gráfica



### Referência

- Base - CIM IBGE, 2003;
- Malha Municipal Digital IBGE, 2005;
- Imagens Worldview 1, e 13,08° cobertura de Nuvens 1% e 19% - 05/09/2009 e 09/10/09 NADIR 33,62°.

### Execução



Cliente **TGP - Transportadora de Gás do Pará**

Projeto **ESTUDO DE IMPACTO AMBIENTAL GASODUTO DO PARÁ**

Título **MAPA DE PONTOS NOTÁVEIS**



Elab.: Luciene Lima	Visto:	Aprovado:
Escala: 1:30.000	Folha: 41/43	Data: Julho/2010
Mapa n°: 2330-00-EIA-DE-5002		Revisão: 00