






0 125250 500 750 1000 1250 m

Escala Numérica 1:20.000

Projeção Universal Transversa de Mercator - UTM
 Datum Horizontal: South American Datum, 1969 (SAD-69)
 Sistema orbital SPOT, mosaico ortoretilhado,
 composição colorida em cores verdadeiras, 2007/2008.

Legenda

-  Coordenadas da Draga Hang Jun no Início do Processo de Dragagem (361845mE; 7354105mN)
-  Pontos Amostrais de Água
-  Trecho 4



Secretaria de Portos



PROGRAMA DE MONITORAMENTO DA QUALIDADE DA ÁGUA NAS ÁREAS DRAGADAS

PONTOS DE AMOSTRAGEM DE ÁGUA - TRECHO 4

DATA	R1	IMPRESSÃO	ESCALA	NÚMERO
13/fev/2014		A3	1:20.000	20201409LOCA3