

LEGENDA

- Limite de município
- Estradas principais
- Cursos d'água principais
- Corpos d'água
- Polígono de descarte de material dragado atual
- Área Diretamente Afetada (ADA) meio biótico
- Área do Projeto - canal do Porto de Santos

ÁREAS MUNICIPAIS

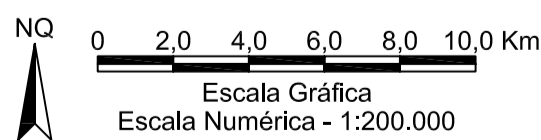
- 01 Parque Ecológico Chico Mendes - Guarujá
- 02 Reserva Ecológica do Morro do Sorocotuba - Guarujá
- 03 Parque Portal - Guarujá
- 04 Orquidário de Santos
- 05 Jardim Botânico de Santos
- 06 Parque Ecológico do Voturuá - São Vicente
- 07 Parque Municipal Cotia-Pará - Cubatão
- 08 Parque Ecológico do Rio Perequê - Cubatão

MENOR DISTÂNCIA ENTRE A ÁREA DO PROJETO E AS UNIDADES DE CONSERVAÇÃO COM INTERFACE OCEÂNICA

	Canal do Porto de Santos	Área de disposição oceânica atual
Parque Estadual Marinho da Laje de Santos	27 km	22 km
Parque Estadual Xixová - Japuí	3,5 km	8,4 km



UNIDADES DE CONSERVAÇÃO AMBIENTAL E OUTROS ESPAÇOS PROTEGIDOS

- Parque Estadual
- Reserva Biológica
- Áreas Naturais Tombadas
 - (A) Serras do Mar e de Paranapiacaba
 - (B) Caminho do Mar
 - (C) Vale do Quilombo
 - (D) Morro do Munduba e Morro do Pinto
 - (E) Morro do Icanhema
 - (F) Morro do Botelho
 - (G) Serra do Guararú
 - (H) Ilha da Moela



Projeção Universal Transversa de Mercator - UTM
Datum Horizontal: SAD-69

IGC-SP; Folha topográfica SF.23-Y-D-IV-3-SO-B, CUBATÃO, 1:10.000, 1988;
IGC-SP; Folha topográfica SF.23-Y-D-IV-3-SE-A, ILHA DOS BAGRES, 1:10.000, 1988;
IGC-SP; Folha topográfica SF.23-Y-D-IV-3-SO-D, SÃO VICENTE II, 1:10.000, 1988;
IGC-SP; Folha topográfica SF.23-Y-D-IV-3-SE-C, SANTOS, 1:10.000, 1988;
PREFEITURA MUNICIPAL DE SANTOS; Mapeamento - Área Insular, 1:1.000,
Folhas 1A, 1B, 1C, 1D, 1E, 1F, 2A, 2B, 2C, 2D, 2E e 2F, 2003;
Consultas nas prefeituras de Santos, Cubatão, Guarujá e São Vicente;
GOVERNO DO ESTADO DE SÃO PAULO; Atlas das Unidades de Conservação do Estado de São Paulo, 2000

Título do Projeto
EIA DA DRAGAGEM DE APROFUNDAMENTO DO CANAL DE NAVEGAÇÃO, BACIAS DE EVOLUÇÃO E BERÇOS DE ATRACAÇÃO DO PORTO ORGANIZADO DE SANTOS

Título da Carta
Mapa de Unidades de Conservação e outros espaços protegidos

Figura Capítulo 8.2	Escala 1:200.000	Tamanho A2	Data Mar/2008
-------------------------------	----------------------------	----------------------	-------------------------