






Legenda:

-  EIXO DO NOVO CANAL
-  LARGURA DO NOVO CANAL: 110 m.
-  INÍCIO DO NOVO CANAL
-  TÉRMINO DO NOVO CANAL
-  PONTE FERROVIÁRIA PRES. EURICO G. DUTRA

PROJEÇÃO: UTM
 "DATUM" HORIZONTAL: WGS-84
 BASE CARTOGRÁFICA: AHIPAR (2002)
 IMAGEM IKONOS (2010)

Escala: 1:15.000



Cartograma de Localização



FIGURA 3.1.7 - ALTERNATIVA DE TRAÇADO 02