





Cartograma de Localização

PROJEÇÃO: UTM
 "DATUM" HORIZONTAL: WGS-84
 BASE CARTOGRÁFICA:
 AHIPAR (2002)
 IMAGEM IKONOS (2010)



Legenda:

-  Novo Canal
-  Canal Atual
-  AID
-  Ponte Ferroviária Eurico Gaspar Dutra

Escala: 1:30.000




FIGURA 4.2.1 - ÁREA DE INFLUÊNCIA DIRETA DO MEIO FÍSICO E BIÓTICO DA DRAGAGEM DO PASSO DO JACARÉ HIDROVIA DO RIO PARAGUAI - MS