




UTM - SIRGAS 2000 - 24S

Referência:
- GOOGLE EARTH. Image Digital Globe. 2011.

Legenda

-  Empreendimento
-  Rodovia
-  Área de intervenção de dragagem


REV	DESCRIÇÃO	EXEC.	DATA
0	Emissão original	Marcielle	10/04/2014

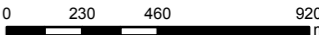
Projeto:
Monitoramento Banco Camaroneiro de Caravelas

Título:
Mapa de localização do empreendimento e da área de intervenção de dragagem

Responsável técnico:

Felipe Tozetti
Biólogo
CRBIO 71731

Elaboração:

Marcielle Torézani
Técnica em geoprocessamento
CREA ES-024120/TD

Escala: 1:23.000 

Folha: 01 de 01 Local: Caravelas - BA

Papel: A3 Nº: C621-MA03

Cliente: Execução:

