

478.500

480.000


480.500

8.032.500

8.032.000

8.031.500

8.031.000



**EXECUÇÃO**

CHM Engenharia Civil, Arquitetura e Projetos Ltda.  
Rancho Fundo, 411 | Vinhedo-SP | Brasil  
Fone: +55 19 3826.2344  
Email: bahia@nmr.org.br

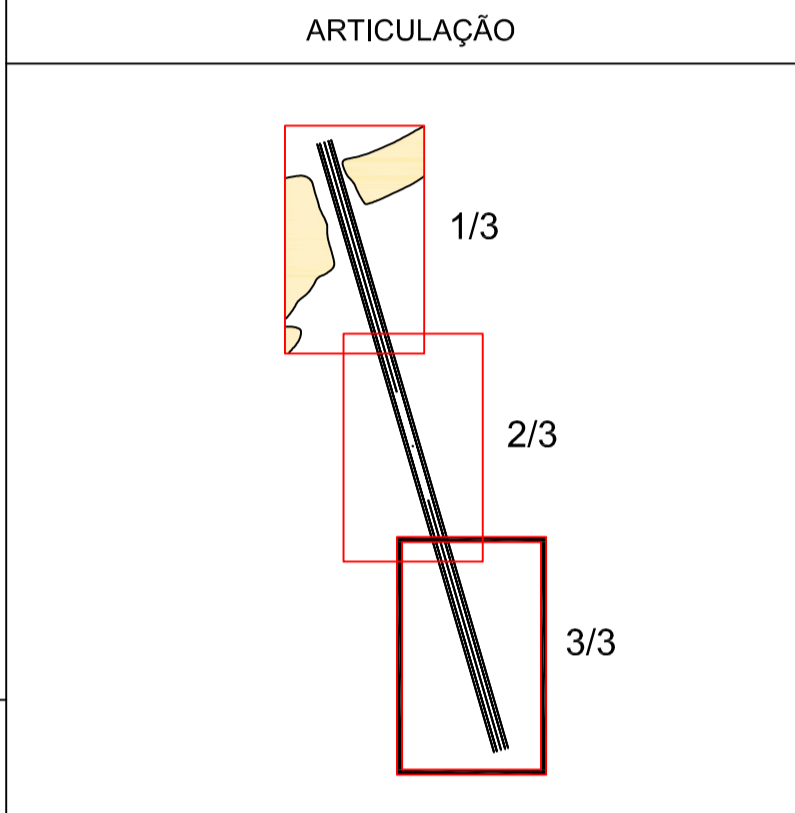
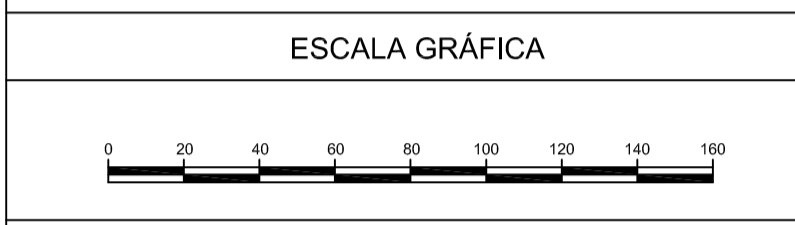
**LOCALIZAÇÃO**

Carta Náutica da Marinha do Brasil - N. 1312



**LEGENDAS**

Tabela de Profundidades - Nível de Redução de DNM		
Profundidade Mínima	Profundidade Máxima	Cor
ABALÇO DE 0,00 m		
0,00 m	3,00 m	Red
3,00 m	4,00 m	Green
4,00 m	5,00 m	Blue
ACIMA DE 5,00 m		



**NOTAS GERAIS**

Coordenadas referidas ao Datum WGS-84  
 Projeção UTM Zona 24 S  
 Profundidades referidas ao N.R. da DNM  
 Data de levantamento da batimetria: Junho de 2015  
 Autorização CHM-Marinha - 123/15  
 Linha de costa extraída da Carta Náutica No. 1312

NO	EMISSÃO INICIAL	22/03/2015	APS	VER	RNA
REV.	DESCRIÇÃO	DATA	EXEC.	VERIF.	APROV.

OS DIREITOS AUTORAIS DESTES DESENHOS PERTENCEM À NRM ENGENHARIA S/A.  
 TERMO DA LEI NÚMERO 9868 DE 14/12/73

**Fibria**

**NORSUL-11-2015 - FOLHA 3/3**  
**BATIMETRIA CANAL DE ACESSO**  
**CARAVELAS - BAHIA**  
**JUNHO/2015**

RESPONSÁVEL	DATA	ÁREA	PROJETO	DATA	FOLHA
LEVANTAMENTO	ANEXO	TECNO	PROJEC	24S	3/3
DESENHO	APS	12/000	UTM	24S	3/3
VERIFICAÇÃO	VER	13/02/15	NM ENGENHARIA		
APROVAÇÃO	RNA	13/02/15	NORSUL-11-2015		00